




TUMAČ PLANSKOG ZNAKOVLJA


[OB-1-1] Obuhvat prostornog plana




[OB-1-1-3001] Obuhvat prostornog plana

[IS-2-1] Elektronička komunikacijska mreža

 [IS-2-1-1001] Međunarodni i/ili međužupanijski elektronički komunikacijski vod s povezanom opremom

 [IS-2-1-2001] Elektronički komunikacijski vod područnog (regionalnog) značaja s povezanom opremom

 [IS-2-1-2002] Elektronički komunikacijski vod područnog (regionalnog) značaja s povezanom opremom - planirano




[IS-2-1-2101] Građevina/uređaj u nepokretnoj elektroničkoj komunikacijskoj mreži područnog (regionalnog) značaja




[IS-2-1-2201] Odašiljač/stup pokretne elektroničke komunikacijske mreže područnog (regionalnog) značaja



[IS-2-1-2300] Zona elektroničke komunikacijske infrastrukture (zona smještaja odašiljača/stupa pokretne elektroničke komunikacijske mreže) - planirano

 [IS-2-1-3001] Elektronički komunikacijski vod s povezanom opremom

[IS-2-2] Sustav veza, odašiljača i radara

 [IS-2-2-1001] Radijski koridori i elektronički komunikacijski vodovi pružatelja usluga zemaljske radiodifuzije od državnog značaja

REPUBLIKA HRVATSKA
OSJEČKO-BARANJSKA ŽUPANIJA, GRAD BELIŠĆE

Naziv prostornog plana:

Prostorni plan uređenja Grada Belišća

Naziv kartografskog prikaza prostornog plana:

2.2. Komunikacijski sustav

Mjerilo prikaza:

1:25000

Vrsta postupka:

Postupak izrade i donošenja izmjene i dopune prostornog plana

Faza izrade plana:

Prijedlog prostornog plana za javnu raspravu

Oznaka revizije plana:

Odluka o izradi prostornog plana:

Odluka o izradi izmjene i dopune Prostornog plana uređenja Grada Belišća (Službeni glasnik Grada Belišća broj 2/25, 13/25)

Javna rasprava:

Javna rasprava provodi se od 13.04.2026. do zaključno s danom 20.04.2026.

Javni uvid:

od 13.04.2026. godine do 20.04.2026. godine, na lokaciji: Grad Belišće, Vijenac dr.F.Tuđmana 1, 9.00-12.00. h

Javno izlaganje:

dana 16.04.2026. godine, na lokaciji: Grad Belišće, Vijenac dr.F.Tuđmana 1, 10.00.h

Nositelj izrade prostornog plana:

Osječko-baranjska županija, Grad Belišće
Upravni odjel za prostorno planiranje,
gospodarstvo i održivi razvoj

Odgovorna osoba nositelja izrade:

SLUŽBENICA OVLAŠTENA ZA PRIVREMENO
OBAVLJANJE POSLOVA PROČELNICE
Ljiljana Žigić dipl.oec.

Tijelo koje donosi prostorni plan:

Osječko-baranjska županija, Grad Belišće
Gradsko vijeće

Predsjednik tijela koje donosi prostorni plan:

PREDSJEDNIK GRADSKOG VIJEĆA
Dragan Anočić dipl.ing.šum.

Stručni izrađivač prostornog plana:

ZAVOD ZA PROSTORNO PLANIRANJE d.d.
Osijek, Vijenac Paje Kolarića 5a
OIB: 78499807369

Odgovorna osoba stručnog izrađivača:

DIREKTOR I ODGOVORNI VODITELJ IZRADE
PLANOVA
Vanesa Budač dipl.ing.arh.

Odgovorni voditelj izrade:

Vanesa Budač dipl.ing.arh.

Stručni tim:

Naziv prostornog plana:

Prostorni plan uređenja Grada Belišća

Naziv kartografskog prikaza prostornog plana:

2.2. Komunikacijski sustav

Mjerilo prikaza:

1:25000

Vrsta postupka:

Postupak izrade i donošenja izmjene i dopune prostornog plana

Faza izrade plana:

Prijedlog prostornog plana za javnu raspravu

Oznaka revizije plana:

Prostor za digitalni potpis

Odgovorna osoba nositelja izrade:

SLUŽBENICA OVLAŠTENA ZA PRIVREMENO
OBAVLJANJE POSLOVA PROČELNICE
Ljiljana Žigić dipl.oec.

Odgovorna osoba stručnog izrađivača:

DIREKTOR I ODGOVORNI VODITELJ IZRADE
PLANOVA
Vanesa Budač dipl.ing.arh.

Odgovorni voditelj izrade:

Vanesa Budač dipl.ing.arh.