


TUMAČ PLANSKOG ZNAKOVLJA


[OB-1-1] Obuhvat prostornog plana





[OB-1-1-3001] Obuhvat prostornog plana


[IS-1-1] Cestovni promet


 [IS-1-1-1003] (D) Cesta državnog značaja

 [IS-1-1-2005] (Ž) Cesta područnog (regionalnog) značaja


 [IS-1-1-3007] (L) Cesta lokalnog značaja


 [IS-1-1-1201] Biciklistička prometnica




 [IS-1-1-2201] Biciklistička prometnica




 [IS-1-1-3201] Biciklistička prometnica




[IS-1-2] Željeznički promet


 [IS-1-2-2005] (L) Željeznička pruga za lokalni promet s pripadajućom željezničkom infrastrukturom


 [IS-1-2-3008] Željeznička pruga za posebni promet s pripadajućom željezničkom infrastrukturom

[IS-1-3] Pomorski promet

[IS-1-4] Promet unutarnjim vodama

 [IS-1-4-1001] (L) Luka i/ili pristanište državnog značaja

 [IS-1-4-1101] Međunarodni vodni put s pripadajućim objektima sigurnosti plovidbe

 [IS-1-4-6004] (P) Pristanišno područje - planirano

[IS-1-5] Zračni promet

REPUBLIKA HRVATSKA
OSJEČKO-BARANJSKA ŽUPANIJA, GRAD BELIŠĆE

Naziv prostornog plana:

Prostorni plan uređenja Grada Belišća

Naziv kartografskog prikaza prostornog plana:

2.1. Prometni sustav

Mjerilo prikaza:

1:25000

Vrsta postupka:

Postupak izrade i donošenja izmjene i dopune prostornog plana

Faza izrade plana:

Prijedlog prostornog plana za javnu raspravu

Oznaka revizije plana:

Odluka o izradi prostornog plana:

Odluka o izradi izmjene i dopune Prostornog plana uređenja Grada Belišća (Službeni glasnik Grada Belišća broj 2/25, 13/25)

Javna rasprava:

Javna rasprava provodi se od 13.04.2026. do zaključno s danom 20.04.2026.

Javni uvid:

od 13.04.2026. godine do 20.04.2026. godine, na lokaciji: Grad Belišće, Vijenac dr.F.Tuđmana 1, 9.00-12.00. h

Javno izlaganje:

dana 16.04.2026. godine, na lokaciji: Grad Belišće, Vijenac dr.F.Tuđmana 1, 10.00.h

Nositelj izrade prostornog plana:

Osječko-baranjska županija, Grad Belišće
Upravni odjel za prostorno planiranje,
gospodarstvo i održivi razvoj

Odgovorna osoba nositelja izrade:

SLUŽBENICA OVLAŠTENA ZA PRIVREMENO
OBAVLJANJE POSLOVA PROČELNICE
Ljiljana Žigić dipl.oec.

Tijelo koje donosi prostorni plan:

Osječko-baranjska županija, Grad Belišće
Gradsko vijeće

Predsjednik tijela koje donosi prostorni plan:

PREDSJEDNIK GRADSKOG VIJEĆA
Dragan Anočić dipl.ing.šum.

Stručni izrađivač prostornog plana:

ZAVOD ZA PROSTORNO PLANIRANJE d.d.
Osijek, Vijenac Paje Kolarića 5a
OIB: 78499807369

Odgovorna osoba stručnog izrađivača:

DIREKTOR I ODGOVORNI VODITELJ IZRADE
PLANOVA
Vanesa Budač dipl.ing.arh.

Odgovorni voditelj izrade:

Vanesa Budač dipl.ing.arh.

Stručni tim:

Naziv prostornog plana:

Prostorni plan uređenja Grada Belišća

Naziv kartografskog prikaza prostornog plana:

2.1. Prometni sustav

Mjerilo prikaza:

1:25000

Vrsta postupka:

Postupak izrade i donošenja izmjene i dopune prostornog plana

Faza izrade plana:

Prijedlog prostornog plana za javnu raspravu

Oznaka revizije plana:

Prostor za digitalni potpis

Odgovorna osoba nositelja izrade:

SLUŽBENICA OVLAŠTENA ZA PRIVREMENO
OBAVLJANJE POSLOVA PROČELNICE
Ljiljana Žigić dipl.oec.

Odgovorna osoba stručnog izrađivača:

DIREKTOR I ODGOVORNI VODITELJ IZRADE
PLANOVA
Vanesa Budač dipl.ing.arh.

Odgovorni voditelj izrade:

Vanesa Budač dipl.ing.arh.