

# TUMAČ PLANSKOG ZNAKOVLJA

## [OB-1-1] Obuhvat prostornog plana



[OB-1-1-3001] Obuhvat prostornog plana

## [KN-1-1] Namjena prostora



[KN-1-1-1220] (E1) Eksploatacija ugljikovodika i geotermalnih voda



[KN-1-1-1310] Zemljište namijenjeno šumi i šumsko zemljište državnog značaja



[KN-1-1-1901] (IS1) Površina infrastrukture - cestovni promet državnog značaja



[KN-1-1-1908] (IS8) Površina infrastrukture - vodnogospodarski sustav državnog značaja




[KN-1-1-2901] (IS1) Površina infrastrukture - cestovni promet područnog (regionalnog) značaja




[KN-1-1-3001] (S1) Stambena namjena - isključivo stambena



[KN-1-1-3005] (S5) Stambena namjena - poljoprivredna domaćinstva



[KN-1-1-3211] (I1) Proizvodna namjena



[KN-1-1-3212] (I2) Proizvodna namjena - prehrambeno-prerađivačka



[KN-1-1-3261] (K1) Poslovna namjena - uslužna



[KN-1-1-3290] (Gr) Groblje



[KN-1-1-3301] Vrijedno zemljište namijenjeno poljoprivredi



[KN-1-1-3302] Ostalo zemljište namijenjeno poljoprivredi




[KN-1-1-3321] (V1) Površina unutarnjih voda - površina pod vodom




[KN-1-1-3322] (V2) Površina unutarnjih voda - površina povremeno pod vodom



[KN-1-1-3399] Ostalo zemljište



[KN-1-1-3402] (T2) Ugostiteljsko-turistička namjena (u izdvojenom građevinskom području izvan naselja) - s gradnjom smještajnih građevina



[KN-1-1-3602] (R2) Sportsko-rekreacijska namjena - sportske građevine i centri



[KN-1-1-3705] (Z5) Zaštitna zelena površina



[KN-1-1-3901] (IS1) Površina infrastrukture - cestovni promet



[KN-1-1-3902] (IS2) Površina infrastrukture - željeznički promet



[KN-1-1-3907] (IS7) Površina infrastrukture - energetski sustav



[KN-1-1-3908] (IS8) Površina infrastrukture - vodnogospodarski sustav



[KN-1-1-3994] (UPU) Površina određena urbanističkim planom uređenja

## [IS-1-1] Cestovni promet



[IS-1-1-1003] (D) Cesta državnog značaja



[IS-1-1-2005] (Ž) Cesta područnog (regionalnog) značaja



[IS-1-1-3007] (L) Cesta lokalnog značaja



[IS-1-1-1201] Biciklistička prometnica



[IS-1-1-2201] Biciklistička prometnica



[IS-1-1-3201] Biciklistička prometnica

## [IS-1-2] Željeznički promet



[IS-1-2-2005] (L) Željeznička pruga za lokalni promet s pripadajućom željezničkom infrastrukturom



[IS-1-2-3008] Željeznička pruga za posebni promet s pripadajućom željezničkom infrastrukturom

REPUBLIKA HRVATSKA  
OSJEČKO-BARANJSKA ŽUPANIJA, GRAD BELIŠĆE

Naziv prostornog plana:

## Prostorni plan uređenja Grada Belišća

Naziv kartografskog prikaza prostornog plana:

1.1. Namjena prostora

Mjerilo prikaza:

1:25000

Vrsta postupka:

Postupak izrade i donošenja izmjene i dopune prostornog plana

Faza izrade plana:

Prijedlog prostornog plana za javnu raspravu

Oznaka revizije plana:

Odluka o izradi prostornog plana:

Odluka o izradi izmjene i dopune Prostornog plana uređenja Grada Belišća (Službeni glasnik Grada Belišća broj 2/25, 13/25)

Javna rasprava:

Javna rasprava provodi se od 13.04.2026. do zaključno s danom 20.04.2026.

Javni uvid:

od 13.04.2026. godine do 20.04.2026. godine, na lokaciji: Grad Belišće, Vijenac dr.F.Tuđmana 1, 9.00-12.00. h

Javno izlaganje:

dana 16.04.2026. godine, na lokaciji: Grad Belišće, Vijenac dr.F.Tuđmana 1, 10.00.h

Nositelj izrade prostornog plana:

Osječko-baranjska županija, Grad Belišće  
Upravni odjel za prostorno planiranje,  
gospodarstvo i održivi razvoj

Odgovorna osoba nositelja izrade:

SLUŽBENICA OVLAŠTENA ZA PRIVREMENO  
OBAVLJANJE POSLOVA PROČELNICE  
Ljiljana Žigić dipl.oec.

Tijelo koje donosi prostorni plan:

Osječko-baranjska županija, Grad Belišće  
Gradsko vijeće

Predsjednik tijela koje donosi prostorni plan:

PREDSJEDNIK GRADSKOG VIJEĆA  
Dragan Anočić dipl.ing.šum.

Stručni izrađivač prostornog plana:

ZAVOD ZA PROSTORNO PLANIRANJE d.d.  
Osijek, Vijenac Paje Kolarića 5a  
OIB: 78499807369

Odgovorna osoba stručnog izrađivača:

DIREKTOR I ODGOVORNI VODITELJ IZRADE  
PLANOVA  
Vanesa Budač dipl.ing.arh.

Odgovorni voditelj izrade:

Vanesa Budač dipl.ing.arh.

Stručni tim:

Naziv prostornog plana:

## Prostorni plan uređenja Grada Belišća

Naziv kartografskog prikaza prostornog plana:

1.1. Namjena prostora

Mjerilo prikaza:

1:25000

Vrsta postupka:

Postupak izrade i donošenja izmjene i dopune prostornog plana

Faza izrade plana:

Prijedlog prostornog plana za javnu raspravu

Oznaka revizije plana:

### Prostor za digitalni potpis

Odgovorna osoba nositelja izrade:

SLUŽBENICA OVLAŠTENA ZA PRIVREMENO  
OBAVLJANJE POSLOVA PROČELNICE

Ljiljana Žigić dipl.oec.

Odgovorna osoba stručnog izrađivača:

DIREKTOR I ODGOVORNI VODITELJ IZRADE  
PLANOVA

Vanesa Budač dipl.ing.arh.

Odgovorni voditelj izrade:

Vanesa Budač dipl.ing.arh.