

TUMAČ PLANSKOG ZNAKOVLJA
0.GRANICE

- GRANICA GRAĐEVINSKOG PODRUČJA NASELJA BISTRINCI
- GRANICA OBUHVATA PLANA

1. PROSTORI I POVRŠINE ZA RAZVOJ I UREĐENJE

- STAMBENA NAMJENA
- JAVNA I DRUŠTVENA NAMJENA
- ŠPORTSKO-REKREACIJSKA NAMJENA
- POVRŠINE INFRASTRUKTURNIH SUSTAVA - TRAFOSTANICA

2. PROMETNE POVRŠINE

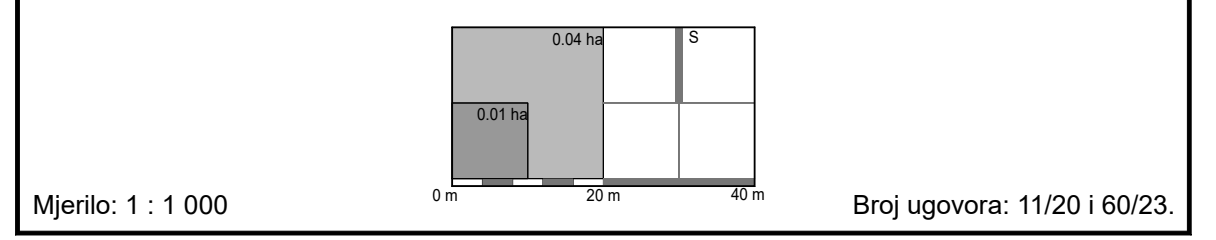
- ULIČNI KORIDOR
- RUB KOLNIKA
- OS KOLNIKA
- PJEŠAČKE POVRŠINE
- KOLNO-PJEŠAČKA POVRŠINE
- ZELENE POVRŠINE

OZNAKA IZMJENE:

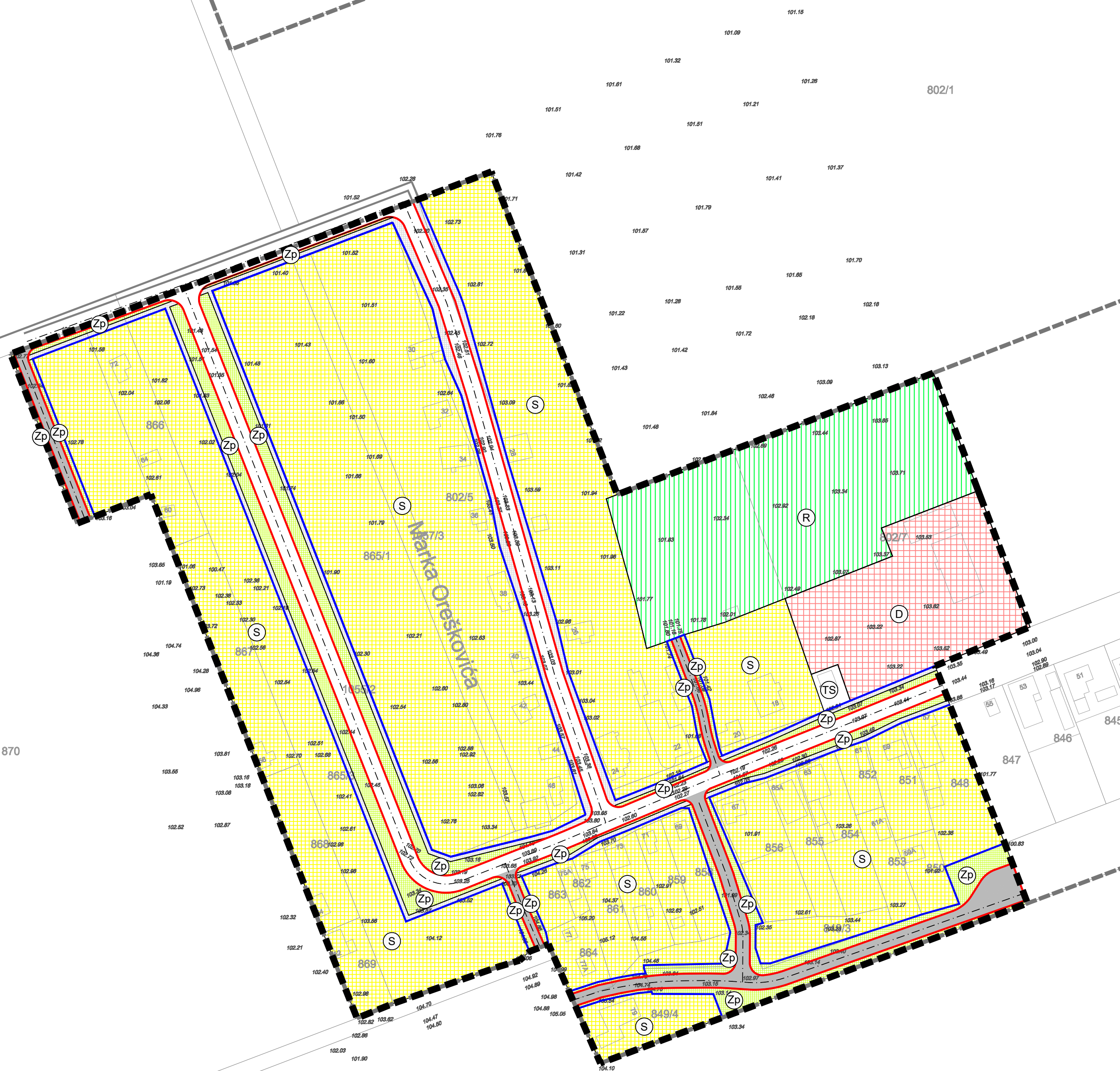
- KOREKCIJA NAMJENE POVRŠINA
- KOREKCIJA PLANIRANIH ULIČNIH KORIDORA
- KOREKCIJA KOMUNALNE INFRASTRUKTURE
- KOREKCIJA GRANICE OBUHVATA

II. IZMJENE I DOPUNE URBANISTIČKOG PLANA UREĐENJA DIJELA ULICE MARKA OREŠKOVIĆA

0. PREGLEDNA KARTA IZMJENA I DOPUNA



Županija: OSJEČKO-BARANJSKA ŽUPANIJA		Općina: GRAD BELIŠĆE	
Naziv prostornog plana: II. IZMJENE I DOPUNE URBANISTIČKOG PLANA UREĐENJA DIJELA ULICE MARKA OREŠKOVIĆA <small>(Prijedlog)</small>			
Naziv kartografskog prikaza: PREGLEDNA KARTA IZMJENA I DOPUNA			
Broj kartografskog prikaza: 0.	Mjerilo kartografskog prikaza: 1 : 1 000		
Odluka o izradi plana: "Općinski glasnik" Grada Belišća br.16/23		Odluka predstavničkog tijela o donošenju plana:	
Javna rasprava (datum objave):		Javni uvid održan od: do:	
Pečat tijela odgovornog za provođenje javne rasprave:		Odgovorna osoba za provođenje javne rasprave: DINKO BURIĆ, dr.med.	
Pravna osoba/tijelo koje je izradilo plan: ZAVOD ZA PROSTORNO PLANIRANJE, d.d. OSIJEK	Pečat pravne osobe koja je izradila plan:	Odgovorna osoba: VANESA BUDAČ, dipl.ing.arh.	
Odgovorni voditelj: VANESA BUDAČ, dipl.ing.arh.			
Stručni tim u izradi plana: 1. VANESA BUDAČ, dipl.ing.arh. 2. VLADO SUDAR, dipl.ing.grad. 3. STJEPAN STAKOR, dipl.ing.kult.tehn. 4. IVICA BUGARIĆ, dipl.ing.grad. 5. IVANA RADLOVIĆ, grad.teh.vis.			
Pečat predstavničkog tijela:		Predsjednik predstavničkog tijela:	
Istovjetnost ovog prostornog plana s izvornikom ovjerava:		Pečat nadležnog tijela:	



TUMAČ PLANSKOG ZNAKOVLJA
0.GRANICE

- GRANICA GRAĐEVINSKOG PODRUČJA NASELJA BISTRINCI
 GRANICA OBUHVATA PLANA

1. PROSTORI I POVRŠINE ZA
RAZVOJ I UREĐENJE

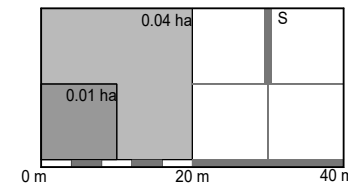
- STAMBENA NAMJENA
 JAVNA I DRUŠTVENA NAMJENA
 ŠPORTSKO-REKREACIJSKA NAMJENA
 POVRŠINE INFRASTRUKTURNIH SUSTAVA - TRAFOSTANICA

2. PROMETNE POVRŠINE

- ULIČNI KORIDOR
 RUB KOLNIKA
 OS KOLNIKA
 PJEŠAČKE POVRŠINE
 KOLNO-PJEŠAČKA POVRŠINE
 ZELENE POVRŠINE

II. IZMJENE I DOPUNE URBANISTIČKOG PLANA UREĐENJA DIJELA ULICE MARKA OREŠKOVIĆA

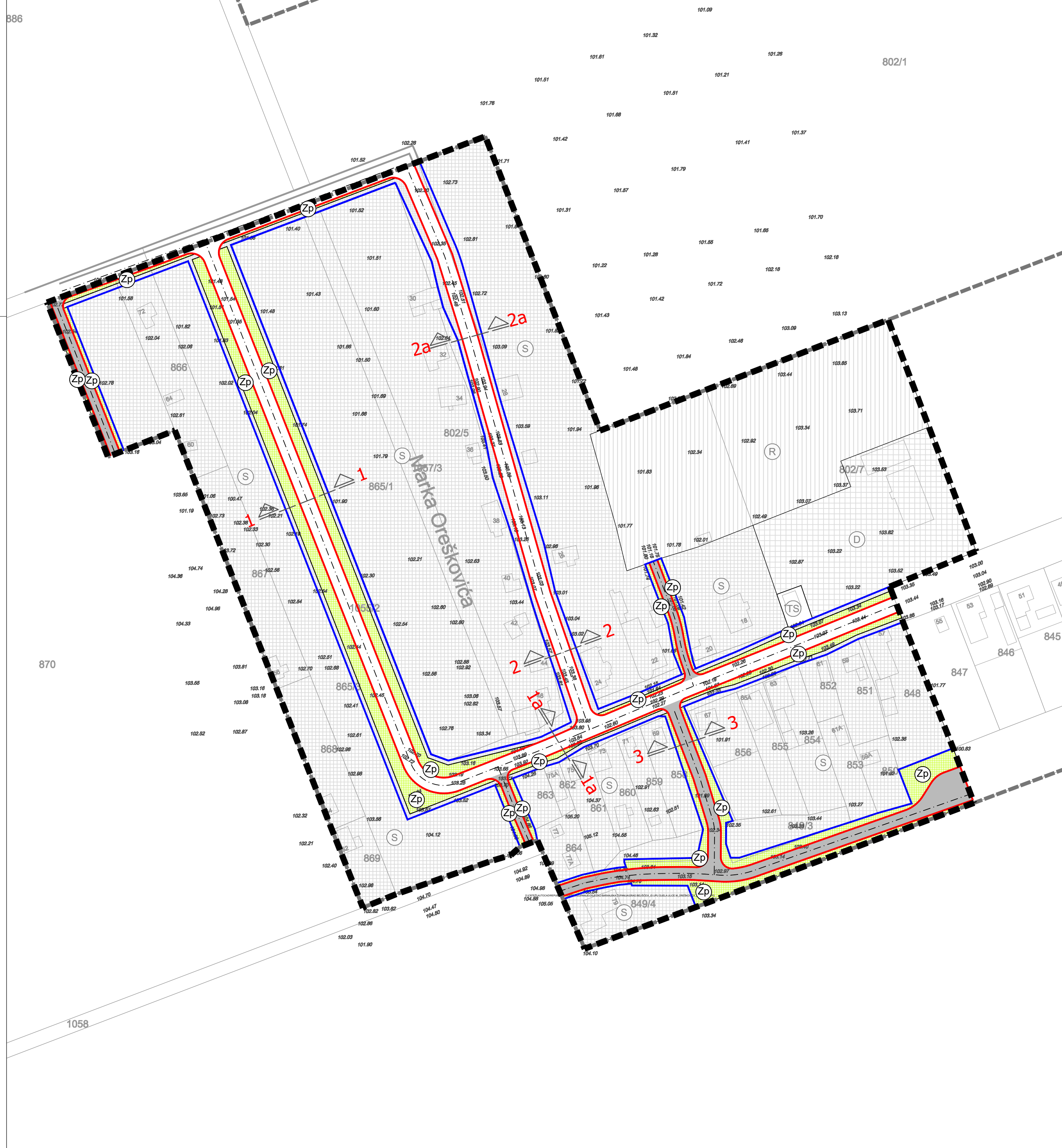
1. KORIŠTENJE I NAMJENA POVRŠINA



Mjerilo: 1 : 1 000

Broj ugovora: 11/20 i 60/23.

Županija: OSJEČKO-BARANJSKA ŽUPANIJA Općina: GRAD BELIŠĆE	
Naziv prostornog plana: II. IZMJENE I DOPUNE URBANISTIČKOG PLANA UREĐENJA DIJELA ULICE MARKA OREŠKOVIĆA <small>(Prijedlog)</small>	
Naziv kartografskog prikaza: KORIŠTENJE I NAMJENA POVRŠINA	
Broj kartografskog prikaza: 1.	Mjerilo kartografskog prikaza: 1 : 1 000
Odluka o izradi plana: "Općinski glasnik" Grada Belišća br.16/23	Odluka predstavničkog tijela o donošenju plana :
Javna rasprava (datum objave):	Javni uvid održan od: do:
Pečat tijela odgovornog za provođenje javne rasprave:	Odgovorna osoba za provođenje javne rasprave: _____ DINKO BURIĆ, dr.med.
Pravna osoba/tijelo koje je izradilo plan: ZAVOD ZA PROSTORNO PLANIRANJE, d.d. OSIJEK	Pečat pravne osobe koja je izradila plan: _____ VANESA BUDAČ, dipl.ing.arh.
Odgovorni voditelj: _____ VANESA BUDAČ, dipl.ing.arh.	
Stručni tim u izradi plana: 1. VANESA BUDAČ, dipl.ing.arh. 2. VLADO SUDAR, dipl.ing.grad. 3. STJEPAN STAKOR, dipl.ing.kult.tehn. 4. IVICA BUGARIĆ, dipl.ing.grad. 5. IVANA RADOLOVIĆ, grad.teh.vis.	
Pečat predstavničkog tijela:	Predsjednik predstavničkog tijela: _____
Istovjetnost ovog prostornog plana s izvornikom ovjerava:	Pečat nadležnog tijela: _____



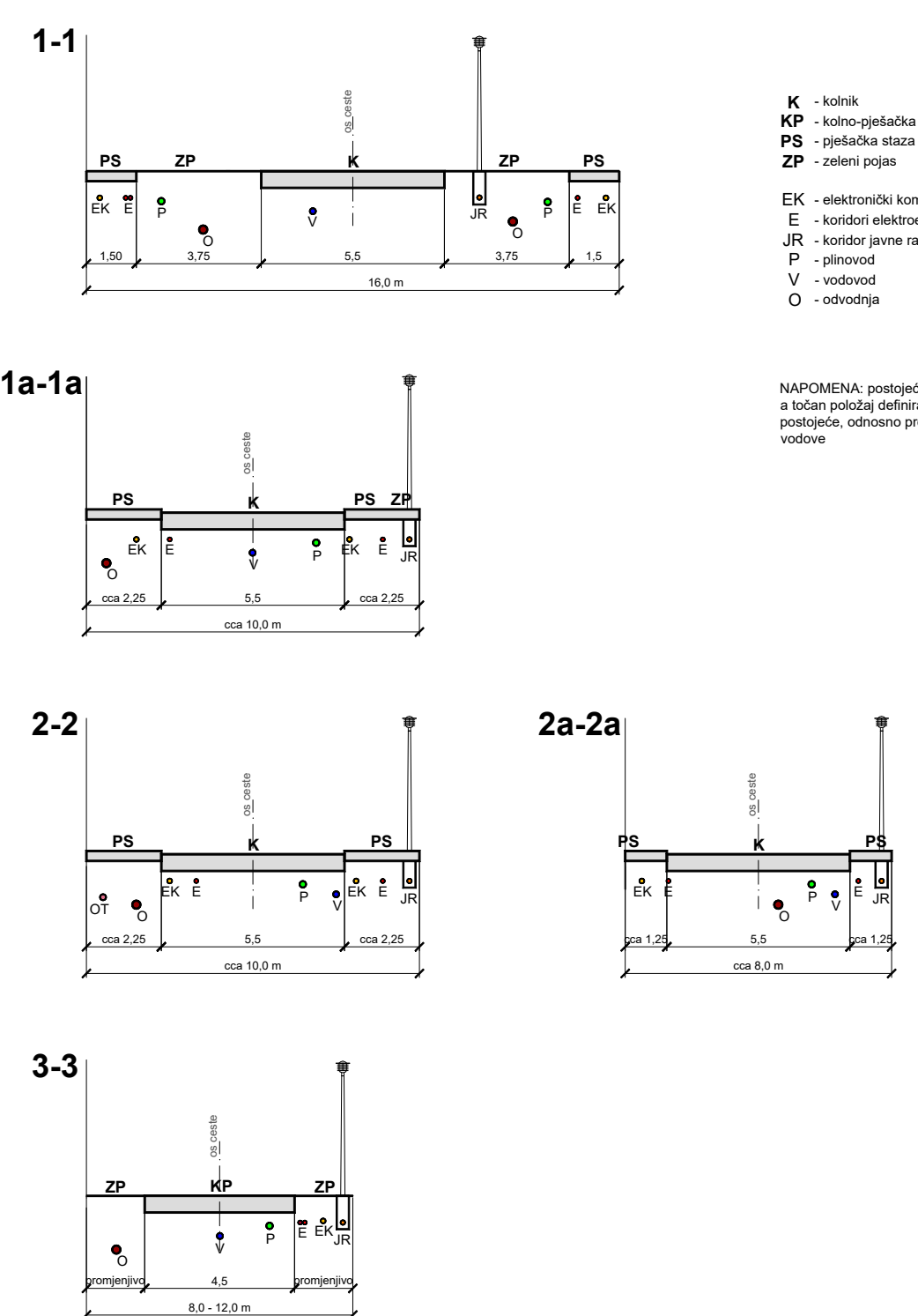
TUMAČ PLANSKOG ZNAKOVLJA
0.GRANICE

--- GRANICA GRAĐEVINSKOG PODRUČJA NASELJA BISTRINCI
- - - GRANICA OBUHVATA PLANA

1. PROMETNE POVRŠINE

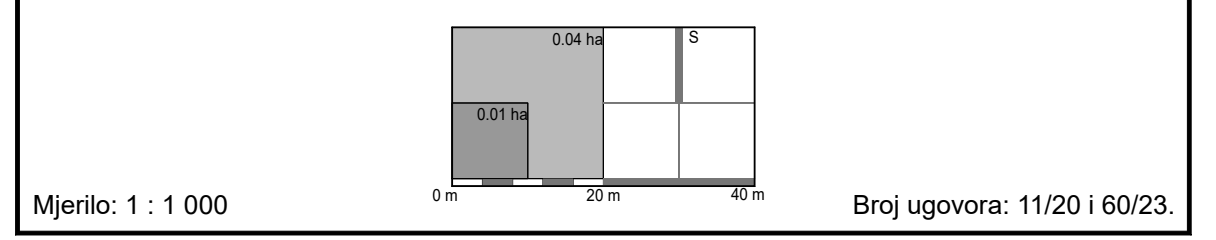
ULIČNI KORIDOR
RUB KOLNIKA
OS KOLNIKA
PJEŠAČKE POVRŠINE
KOLNO-PJEŠAČKA POVRŠINE
ZELENE POVRŠINE

KARAKTERISTIČNI POPREČNI PRESJECI PLANIRANIH CESTA-ULICA S ORIJENTACIJSKIM POLOŽAJEM VODOVA KOMUNALNE INFRASTRUKTURE
MJ 1:200



II. IZMJENE I DOPUNE URBANISTIČKOG PLANA UREĐENJA DIJELA ULICE MARKA OREŠKOVIĆA

2A. PROMETNA, ULIČNA I KOMUNALNA INFRASTRUKTURNA MREŽA PROMET



Županija: OSJEČKO-BARANJSKA ŽUPANIJA Općina: GRAD BELIŠĆE		
Naziv prostornog plana: II. IZMJENE I DOPUNE URBANISTIČKOG PLANA UREĐENJA DIJELA ULICE MARKA OREŠKOVIĆA (Prijedlog)		
Naziv kartografskog prikaza: PROMETNA, ULIČNA I KOMUNALNA INFRASTRUKTURNA MREŽA PROMET		
Broj kartografskog prikaza: 2A.	Mjerilo kartografskog prikaza: 1 : 1 000	
Odluka o izradi plana: "Općinski glasnik" Grada Belišća br.16/23		Odluka predstavničkog tijela o donošenju plana:
Javna rasprava (datum objave):		Javni uvid održan od: do:
Pečat tijela odgovornog za provođenje javne rasprave:		Odgovorna osoba za provođenje javne rasprave: DINKO BURIĆ, dr.med.
Pravna osoba/tijelo koje je izradilo plan: ZAVOD ZA PROSTORNO PLANIRANJE, d.d. OSIJEK	Pečat pravne osobe koja je izradila plan:	Odgovorna osoba: VANESA BUDAČ, dipl.ing.arh.
Odgovorni voditelj: VANESA BUDAČ, dipl.ing.arh.		
Stručni tim u izradi plana: 1. VANESA BUDAČ, dipl.ing.arh. 2. VLADO SUDAR, dipl.ing.grad. 3. STJEPAN STAKOR, dipl.ing.kult.tehn. 4. IVICA BUGARIĆ, dipl.ing.grad. 5. IVANA RADLOVIĆ, grad.teh.vis.		
Pečat predstavničkog tijela:		Predsjednik predstavničkog tijela:
Istovjetnost ovog prostornog plana s izvornikom ovjerava:		Pečat nadležnog tijela:

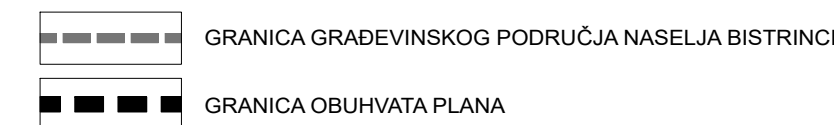
886

802/1

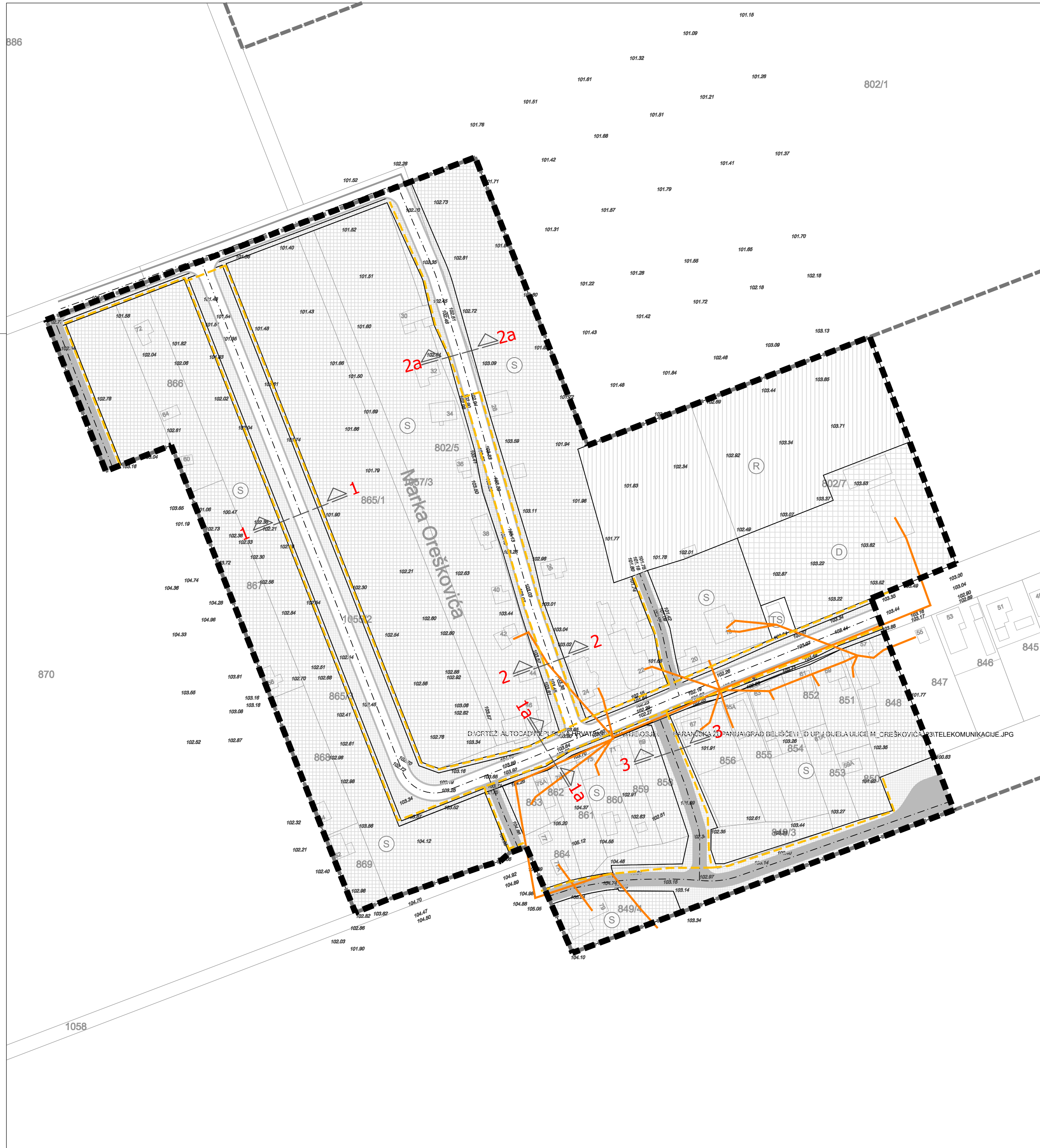
870

1058

TUMAČ PLANSKOG ZNAKOVLJA 0.GRANICE

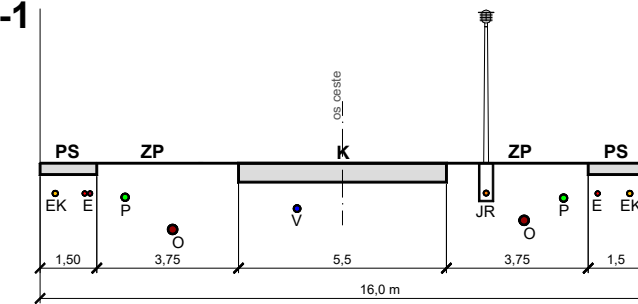


1. ELEKTRONIČKE KOMUNIKACIJE Nepokretna mreža



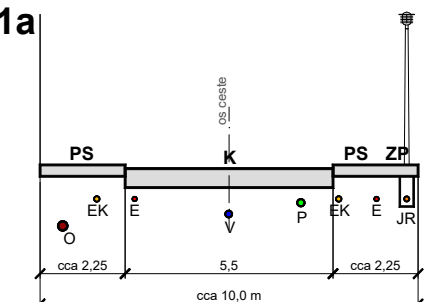
KARAKTERISTIČNI POPREČNI PRESJECI PLANIRANIH CESTA-ULICA S ORIJENTACIJSKIM POLOŽAJEM VODOVA KOMUNALNE INFRASTRUKTURE MJ 1:200

1-1

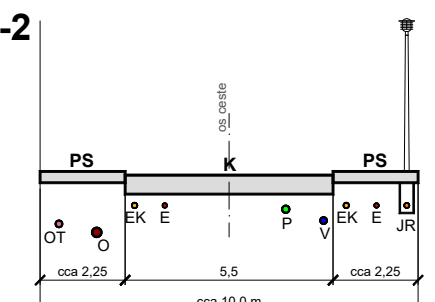


- K - kolnik
- KP - kolno-pješačka površina
- PS - pješačka staza
- ZP - zeleni pojas
- EK - elektronički komunikacijski vod
- E - koridori elektroenergetskih vodova
- JR - koridor javne rasvjete
- P - pločnici
- V - vodovod
- O - odvodnja

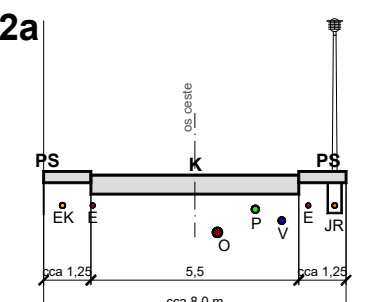
1a-1a



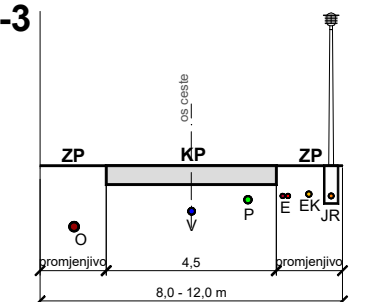
2-2



2a-2a



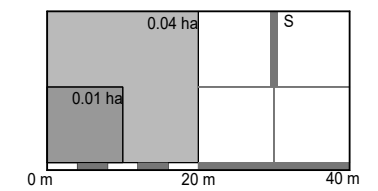
3-3



NAPOMENA: postojeći i planirani vodovi prikazani su orijentacijski, a točan položaj definirat će se podacima javnopravnog tijela za postojeće, odnosno projektnom dokumentacijom za planirane vodove

I. IZMJENE I DOPUNE DETALJNOG PLANA UREĐENJA DIJELA ULICE MARKA OREŠKOVIĆA

2B. PROMETNA, ULIČNA I KOMUNALNA INFRASTRUKTURNA MREŽA ELEKTRONIČKE KOMUNIKACIJE



Mjerilo: 1 : 1 000

Broj ugovora: 11/20 i 60/23.

Županija: **OSJEČKO-BARANJSKA ŽUPANIJA**
Općina: **GRAD BELIŠĆE**

Naziv prostornog plana: **II. IZMJENE I DOPUNE URBANISTIČKOG
PLANA UREĐENJA DIJELA ULICE MARKA OREŠKOVIĆA**
(Prijedlog)

Naziv kartografskog prikaza: **PROMETNA, ULIČNA I KOMUNALNA INFRASTRUKTURNA MREŽA
ELEKTRONIČKE KOMUNIKACIJE**

Broj kartografskog prikaza: **2B.** Mjerilo kartografskog prikaza: **1 : 1 000**

Odluka o izradi plana: Odluka predstavničkog tijela o donošenju plana :
"Općinski glasnik" Grada Belišća br.16/23

Javna rasprava (datum objave): Javni uvid održan
od:
do:

Pečat tijela odgovornog za provođenje javne rasprave: Odgovorna osoba za provođenje javne rasprave:

DINKO BURIĆ, dr.med.

Pravna osoba/tijelo koje je izradilo plan: Pečat pravne osobe koja je izradila plan: Odgovorna osoba:

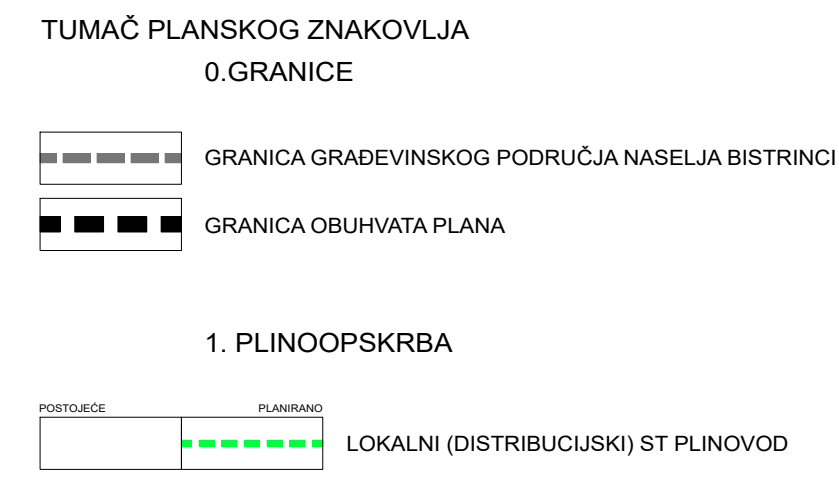
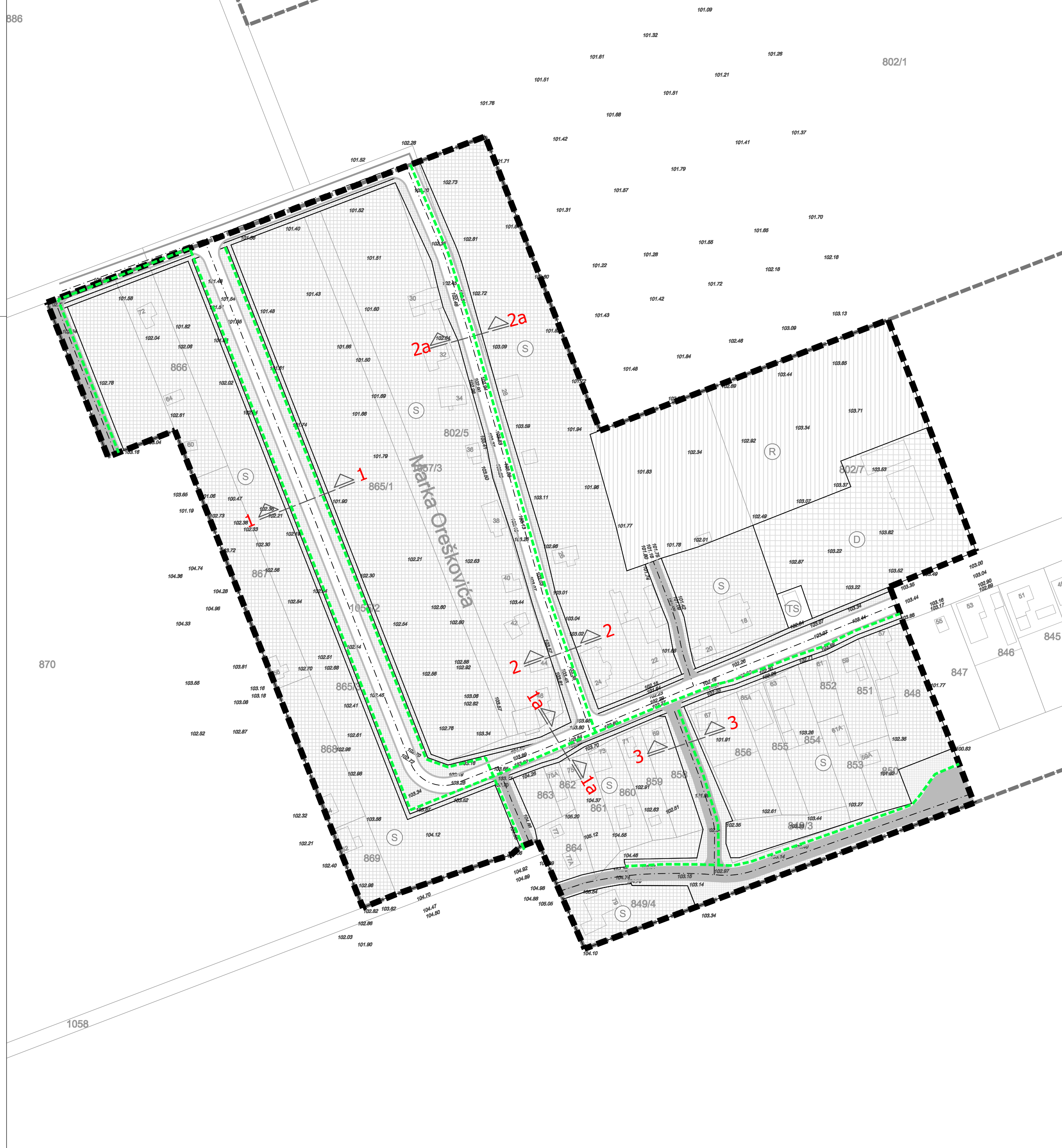
ZAVOD ZA PROSTORNO PLANIRANJE, d.d. OSIJEK
VANESA BUDAČ, dipl.ing.arh.

Odgovorni voditelj: VANESA BUDAČ, dipl.ing.arh.

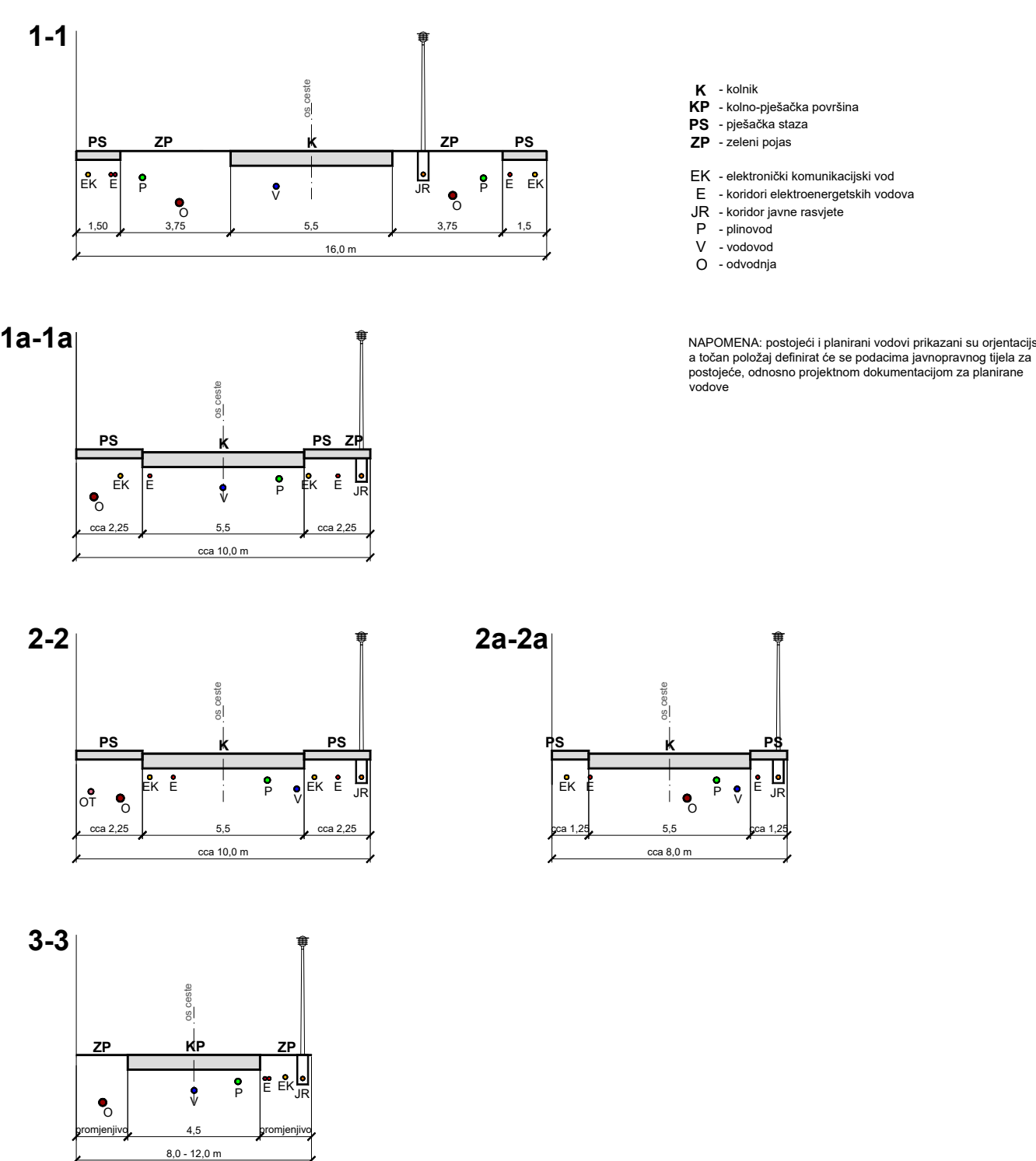
- Stručni tim u izradi plana:
1. VANESA BUDAČ, dipl.ing.arh.
 2. VLADO SUDAR, dipl.ing.grad.
 3. STJEPAN STAKOR, dipl.ing.kult.tehn.
 4. IVICA BUGARIĆ, dipl.ing.grad.
 5. IVANA RADLOVIĆ, građ.teh.vis.

Pečat predstavničkog tijela: Predsjednik predstavničkog tijela:

Istovjetnost ovog prostornog plana s izvornikom ovjerava: Pečat nadležnog tijela:

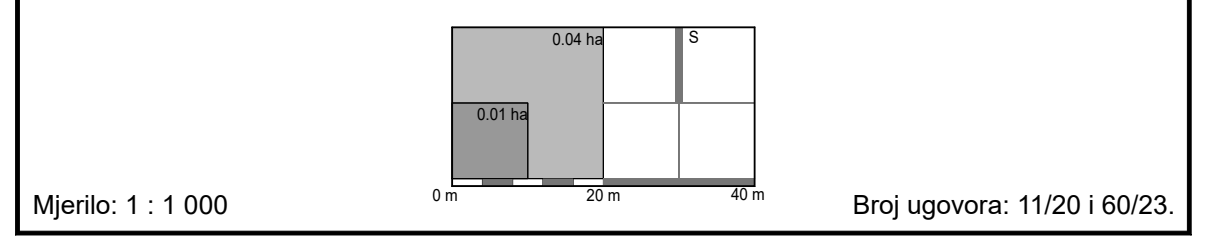


KARAKTERISTIČNI POPREČNI PRESJECI PLANIRANIH CESTA-ULICA S ORIJENTACIJSKIM POLOŽAJEM VODOVA KOMUNALNE INFRASTRUKTURE
MJ 1:200

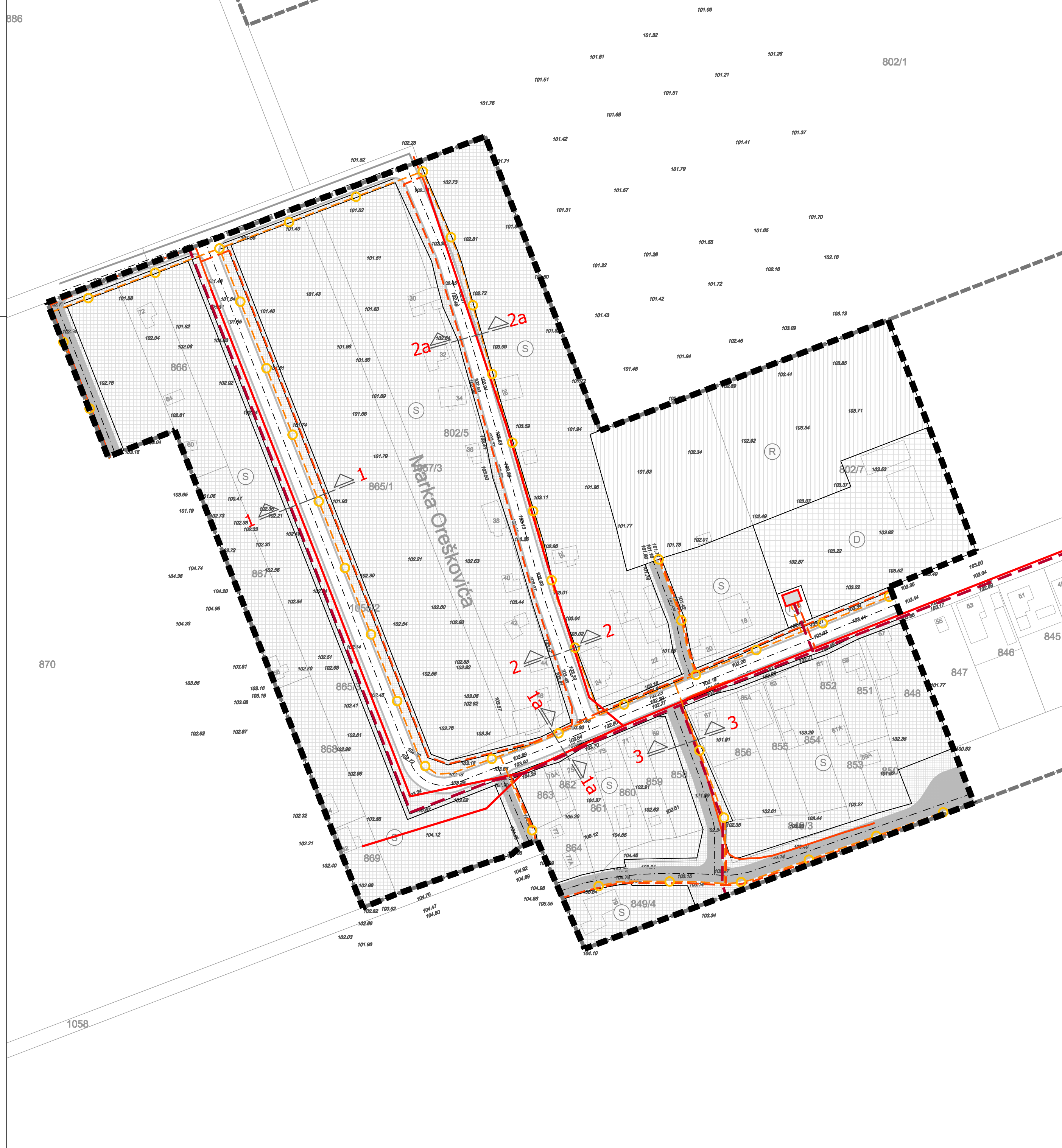


I. IZMJENE I DOPUNE DETALJNOG PLANA UREĐENJA DIJELA ULICE MARKA OREŠKOVIĆA

2C. PROMETNA, ULIČNA I KOMUNALNA INFRASTRUKTURNA MREŽA PLINOOPSKRBA



Županija: Općina:	OSJEČKO-BARANJSKA ŽUPANIJA GRAD BELIŠĆE	
Naziv prostornog plana:	II. IZMJENE I DOPUNE URBANISTIČKOG PLANA UREĐENJA DIJELA ULICE MARKA OREŠKOVIĆA (Prijedlog)	
Naziv kartografskog prikaza:	PROMETNA, ULIČNA I KOMUNALNA INFRASTRUKTURNA MREŽA PLINOOPSKRBA	
Broj kartografskog prikaza:	2C.	Mjerilo kartografskog prikaza: 1 : 1 000
Odluka o izradi plana: "Općinski glasnik" Grada Belišća br.16/23	Odluka predstavničkog tijela o donošenju plana :	
Javna rasprava (datum objave):	Javni uvid održan od: do:	
Pečat tijela odgovornog za provođenje javne rasprave:	Odgovorna osoba za provođenje javne rasprave: DINKO BURIĆ, dr.med.	
Pravna osoba/tijelo koje je izradilo plan:	Pečat pravne osobe koja je izradila plan:	Odgovorna osoba: VANESA BUDAČ, dipl.ing.arh.
ZAVOD ZA PROSTORNO PLANIRANJE, d.d. OSIJEK	VANESA BUDAČ, dipl.ing.arh.	
Odgovorni voditelj:	VANESA BUDAČ, dipl.ing.arh.	
Stručni tim u izradi plana: 1. VANESA BUDAČ, dipl.ing.arh. 2. VLADO SUDAR, dipl.ing.grad. 3. STJEPAN STAKOR, dipl.ing.kult.tehn. 4. IVICA BUGARIĆ, dipl.ing.grad. 5. IVANA RADLOVIĆ, grad.teh.vis.		
Pečat predstavničkog tijela:	Predsjednik predstavničkog tijela: 	
Istovjetnost ovog prostornog plana s izvornikom ovjerava:	Pečat nadležnog tijela: 	



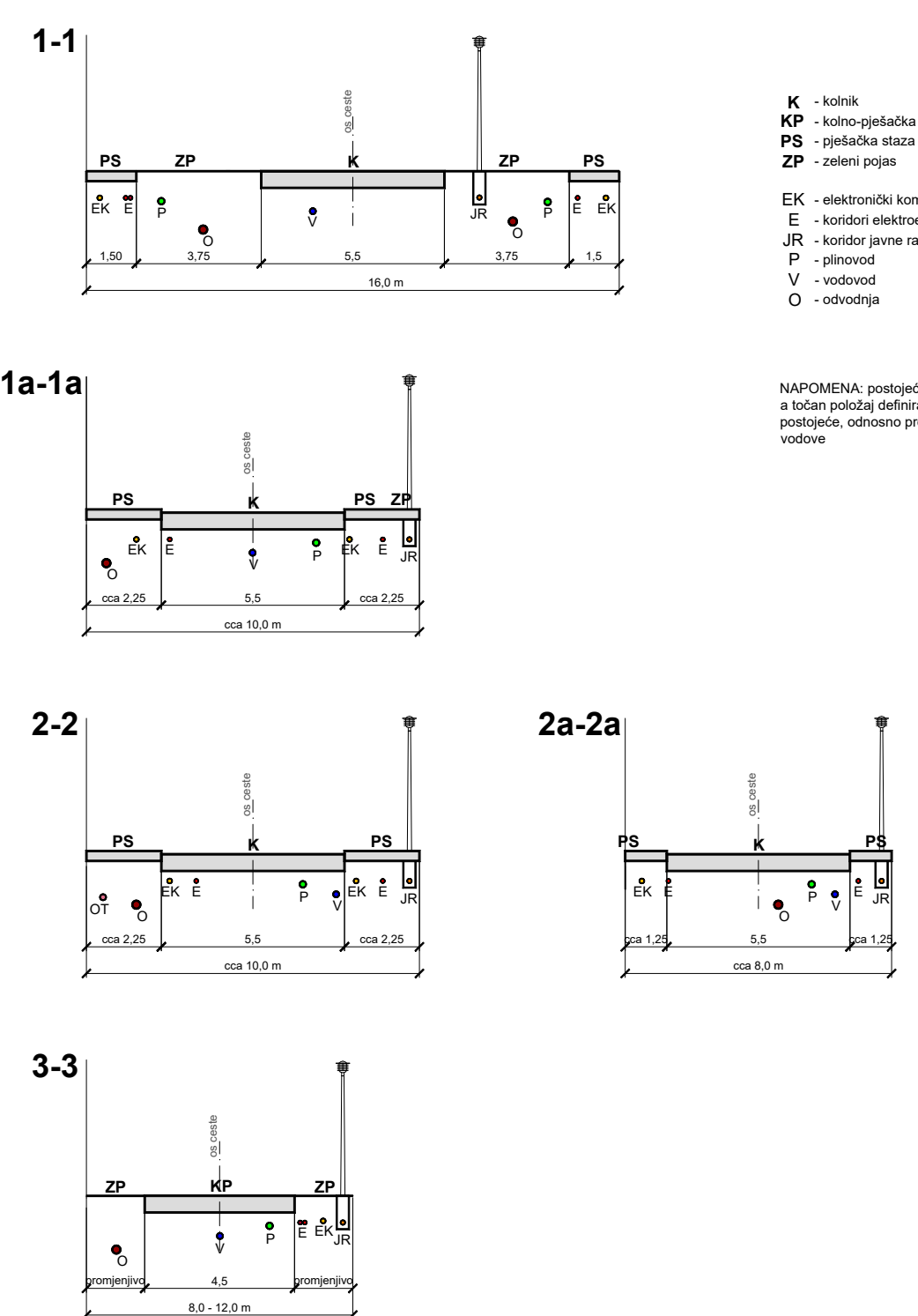
TUMAČ PLANSKOG ZNAKOVLJA
0.GRANICE

GRANICA GRAĐEVINSKOG PODRUČJA NASELJA BISTRINCI
 GRANICA OBUHVATA PLANA

1. ELEKTROENERGETIKA I JAVNA RASVJETA

TRAFOSTANICA 10(20)/0,4 kV
 KORIDOR KABELSKIH DALEKOVODA 10(20) kV
 NADZEMNI (ZRAČNI) VOD 0,4 kV
 KORIDOR KABELSKIH VODOVA 0,4 kV
 KORIDOR KABELA JAVNE RASVJETE
 STUP JAVNE RASVJETE

KARAKTERISTIČNI POPREČNI PRESJECI PLANIRANIH CESTA-ULICA S ORIJENTACIJSKIM POLOŽAJEM VODOVA KOMUNALNE INFRASTRUKTURE
MJ 1:200

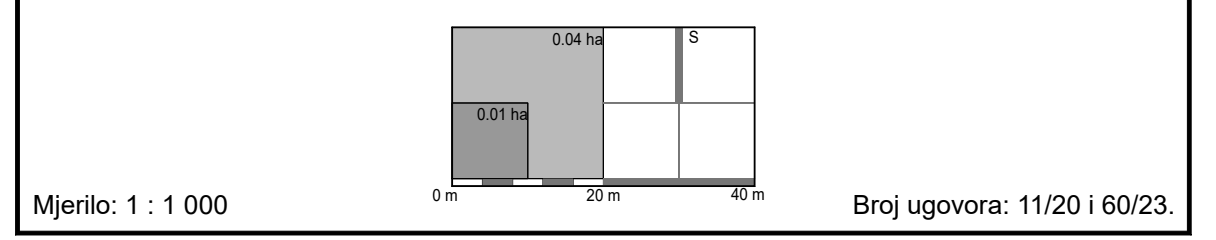


K - kolnik
 KP - kolno-pješačka površina
 PS - pješačka staza
 ZP - zeleni pojas
 EK - elektronički komunikacijski vod
 E - koridori elektroenergetskih vodova
 JR - koridor javne rasvjete
 P - plinovodi
 V - vodovod
 O - odvodnja

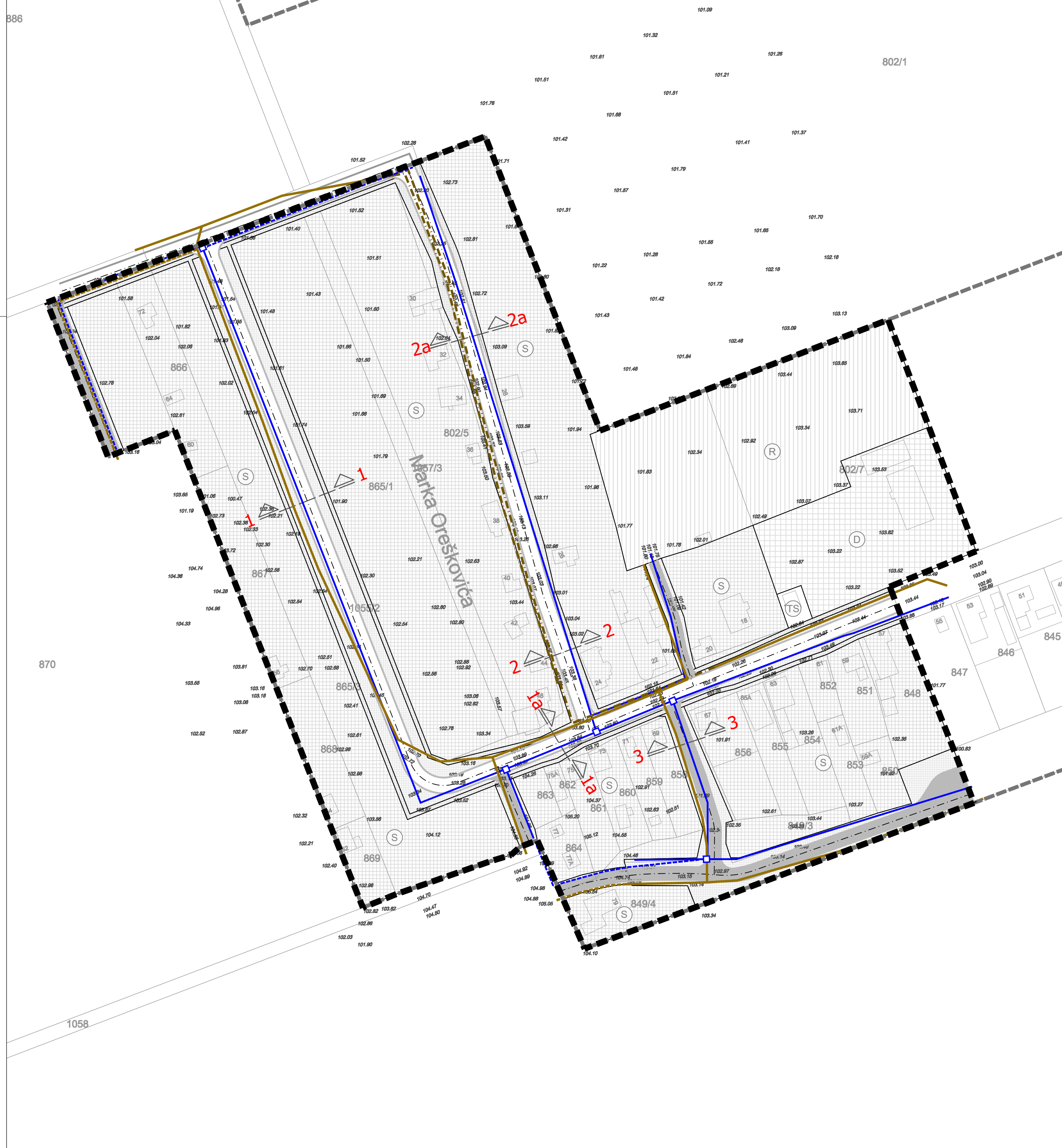
NAPOMENA: postojeći i planirani vodovi prikazani su orijentacijski, a točan položaj definirat će se podacima javnopravnog tijela za postojeće, odnosno projektnom dokumentacijom za planirane vodove

II. IZMJENE I DOPUNE URBANISTIČKOG PLANA UREĐENJA DIJELA ULICE MARKA OREŠKOVIĆA

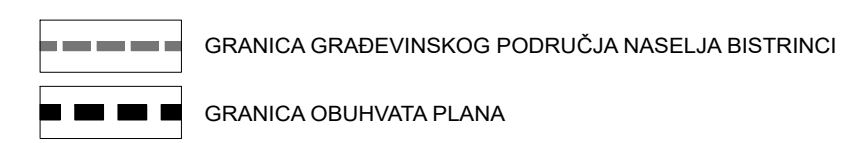
2D. PROMETNA, ULIČNA I KOMUNALNA INFRASTRUKTURNA MREŽA ELEKTROENERGETIKA I JAVNA RASVJETA



Županija: Općina:	OSJEČKO-BARANJSKA ŽUPANIJA GRAD BELIŠĆE	
Naziv prostornog plana:	II. IZMJENE I DOPUNE URBANISTIČKOG PLANA UREĐENJA DIJELA ULICE MARKA OREŠKOVIĆA (Prijedlog)	
Naziv kartografskog prikaza:	PROMETNA, ULIČNA I KOMUNALNA INFRASTRUKTURNA MREŽA ELEKTROENERGETIKA I JAVNA RASVJETA	
Broj kartografskog prikaza:	2D.	Mjerilo kartografskog prikaza: 1 : 1 000
Odluka o izradi plana: "Općinski glasnik" Grada Belišća br.16/23	Odluka predstavničkog tijela o donošenju plana :	
Javna rasprava (datum objave):	Javni uvid održan od: do:	
Pečat tijela odgovornog za provođenje javne rasprave:	Odgovorna osoba za provođenje javne rasprave: DINKO BURIĆ, dr.med.	
Pravna osoba/tijelo koje je izradilo plan:	Pečat pravne osobe koja je izradila plan:	Odgovorna osoba: VANESA BUDAČ, dipl.ing.arh.
ZAVOD ZA PROSTORNO PLANIRANJE, d.d. OSIJEK	VANESA BUDAČ, dipl.ing.arh.	
Odgovorni voditelj:	VANESA BUDAČ, dipl.ing.arh.	
Stručni tim u izradi plana: 1. VANESA BUDAČ, dipl.ing.arh. 2. VLADO SUDAČ, dipl.ing.grad. 3. STJEPAN STAKOR, dipl.ing.kult.tehn. 4. IVICA BUGARIĆ, dipl.ing.grad. 5. IVANA RADLOVIĆ, grad.teh.vis.		
Pečat predstavničkog tijela:	Predsjednik predstavničkog tijela: 	
Istovjetnost ovog prostornog plana s izvornikom ovjerava:	Pečat nadležnog tijela: 	



TUMAČ PLANSKOG ZNAKOVLJA
0.GRANICE



1. VODOOPSKRBA

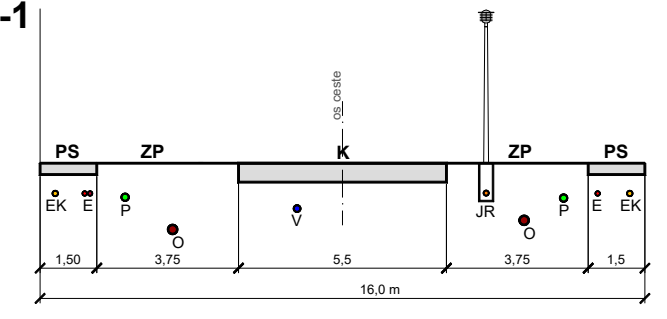


2. ODVODNJA OTPADNIH I OBORINSKIH VODA



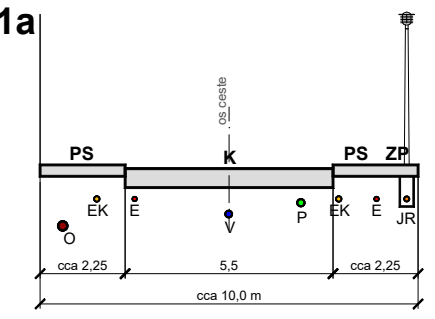
KARAKTERISTIČNI POPREČNI PRESJECI PLANIRANIH CESTA-ULICA S ORIJENTACIJSKIM POLOŽAJEM VODOVA KOMUNALNE INFRASTRUKTURE
MJ 1:200

1-1



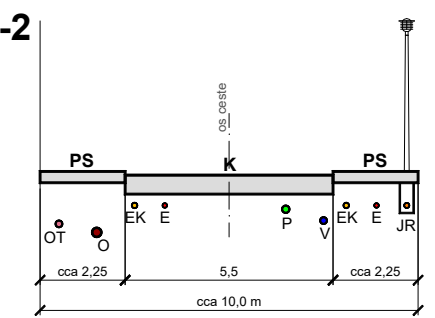
- K - kolnik
- KP - kolno-pješačka površina
- PS - pješačka staza
- ZP - zeleni pojas
- EK - električni komunikacijski vod
- E - koridori elektroenergetskih vodova
- JR - koridor javne rasvjete
- P - plinovodi
- V - vodovod
- O - odvodnja

1a-1a

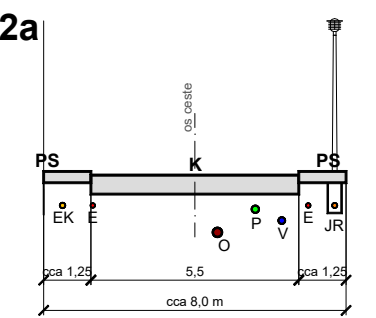


NAPOMENA: postojeći i planirani vodovi prikazani su orijentacijski, a točan položaj definirat će se podacima javnopravnog tijela za postojeće, odnosno projektnom dokumentacijom za planirane vodove

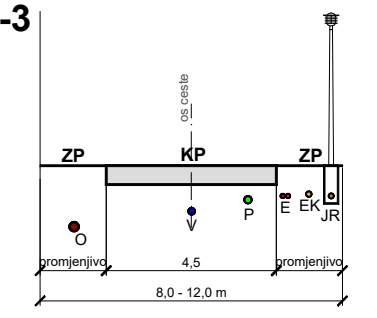
2-2



2a-2a

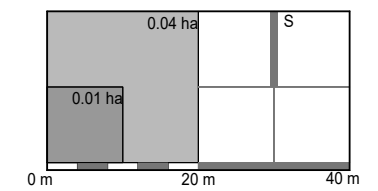


3-3



II. IZMJENE I DOPUNE URBANISTIČKOG PLANA UREĐENJA DIJELA ULICE MARKA OREŠKOVIĆA

2E. PROMETNA, ULIČNA I KOMUNALNA INFRASTRUKTURNA MREŽA VODOOPSKRBA I ODVODNJA



Mjerilo: 1 : 1 000

Broj ugovora: 11/20 i 60/23.

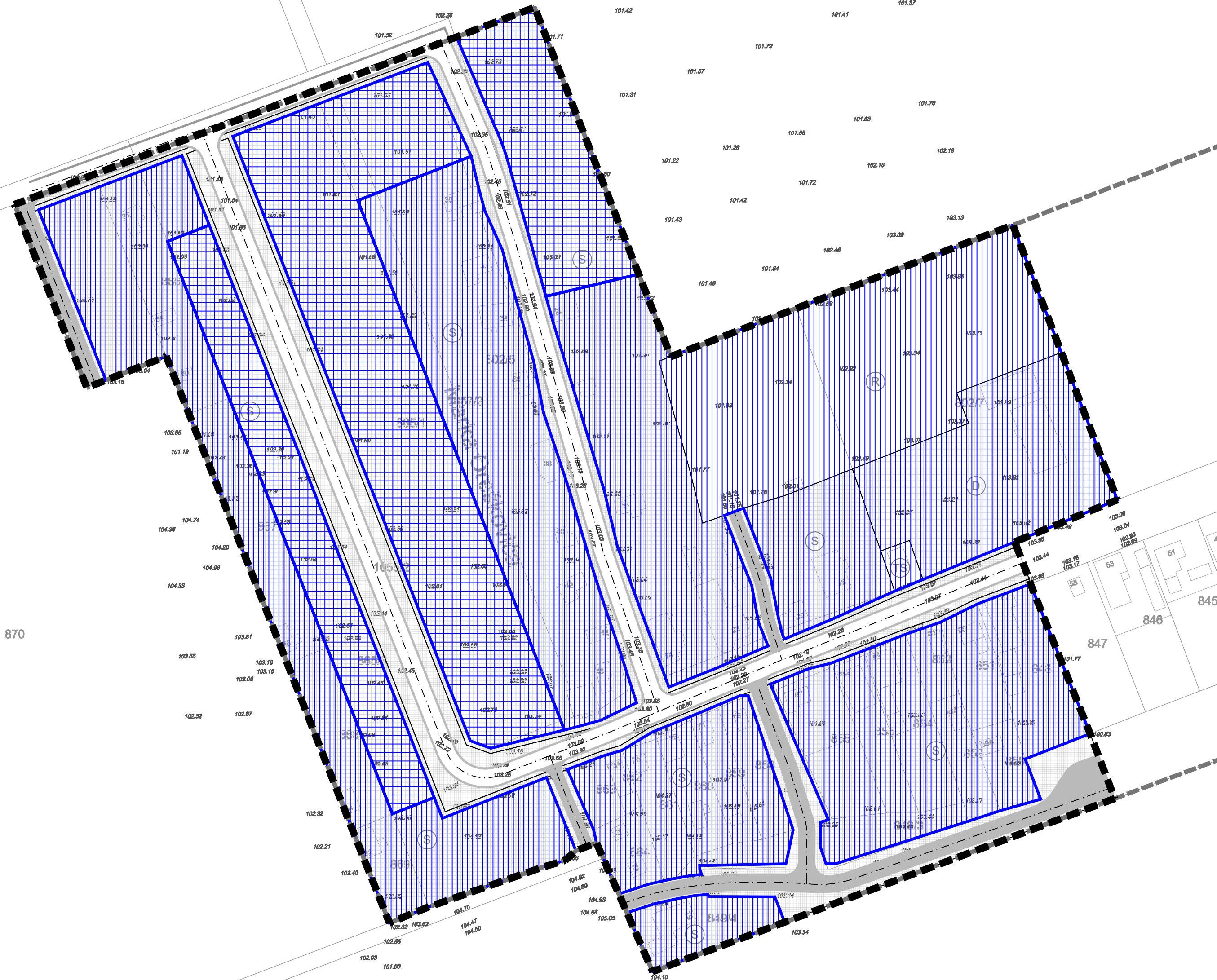
<p>Županija: OSJEČKO-BARANJSKA ŽUPANIJA Općina: GRAD BELIŠĆE</p>		
<p>Naziv prostornog plana: II. IZMJENE I DOPUNE URBANISTIČKOG PLANA UREĐENJA DIJELA ULICE MARKA OREŠKOVIĆA (Prijedlog)</p>		
<p>Naziv kartografskog prikaza: PROMETNA, ULIČNA I KOMUNALNA INFRASTRUKTURNA MREŽA VODOOPSKRBA I ODVODNJA</p>		
Broj kartografskog prikaza:	2E.	Mjerilo kartografskog prikaza: 1 : 1 000
Odluka o izradi plana: "Općinski glasnik" Grada Belišća br.16/23		Odluka predstavničkog tijela o donošenju plana:
Javna rasprava (datum objave):		Javni uvid održan od: do:
Pečat tijela odgovornog za provođenje javne rasprave:		Odgovorna osoba za provođenje javne rasprave: DINKO BURIĆ, dr.med.
Pravna osoba/tijelo koje je izradilo plan:	Pečat pravne osobe koja je izradila plan:	Odgovorna osoba: VANESA BUDAČ, dipl.ing.arh.
<p>ZAVOD ZA PROSTORNO PLANIRANJE, d.d. OSIJEK</p>		<p>VANESA BUDAČ, dipl.ing.arh.</p>
Odgovorni voditelj:		
<p>VANESA BUDAČ, dipl.ing.arh.</p>		
Stručni tim u izradi plana:		
<ol style="list-style-type: none"> 1. VANESA BUDAČ, dipl.ing.arh. 2. VLADO SUDAR, dipl.ing.grad. 3. STJEPAN STAKOR, dipl.ing.kult.tehn. 4. IVICA BUGARIĆ, dipl.ing.grad. 5. IVANA RADLOVIĆ, građ.teh.vis. 		
Pečat predstavničkog tijela:	Predsjednik predstavničkog tijela:	
Istovjetnost ovog prostornog plana s izvornikom ovjerava:		Pečat nadležnog tijela:

886



870

1058



802/1



TUMAČ PLANSKOG ZNAKOVLJA
0.GRANICE

-  GRANICA GRAĐEVINSKOG PODRUČJA NASELJA BISTRINCI
 GRANICA OBUHVATA PLANA

1.OBLICI KORIŠTENJA

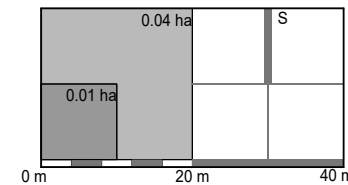
-  SANACIJA GRAĐEVINA I DIJELOVA NASELJA - Promjena stanja građevina (uklanjanje, zamjena, rekonstrukcija, obnova)
 NOVA GRADNJA

NAPOMENA:

- CIJELO PODRUČJE OBUHVATA PLANA NALAZI SE UNUTAR ZONE INTENZITETA POTRESA OD VI °MSC
- CIJELO PODRUČJE OBUHVATA PLANA NALAZI SE UNUTAR PODRUČJA VAŽNA ZA DIVLJE SVOJTE I STANIŠNE TIPOVE
- CIJELO PODRUČJE OBUHVATA PLANA NALAZI SE UNUTAR MEĐUNARODNO VAŽNA PODRUČJA ZA PTICE

II. IZMJENE I DOPUNE URBANISTIČKOG PLANA UREĐENJA DIJELA ULICE MARKA OREŠKOVIĆA

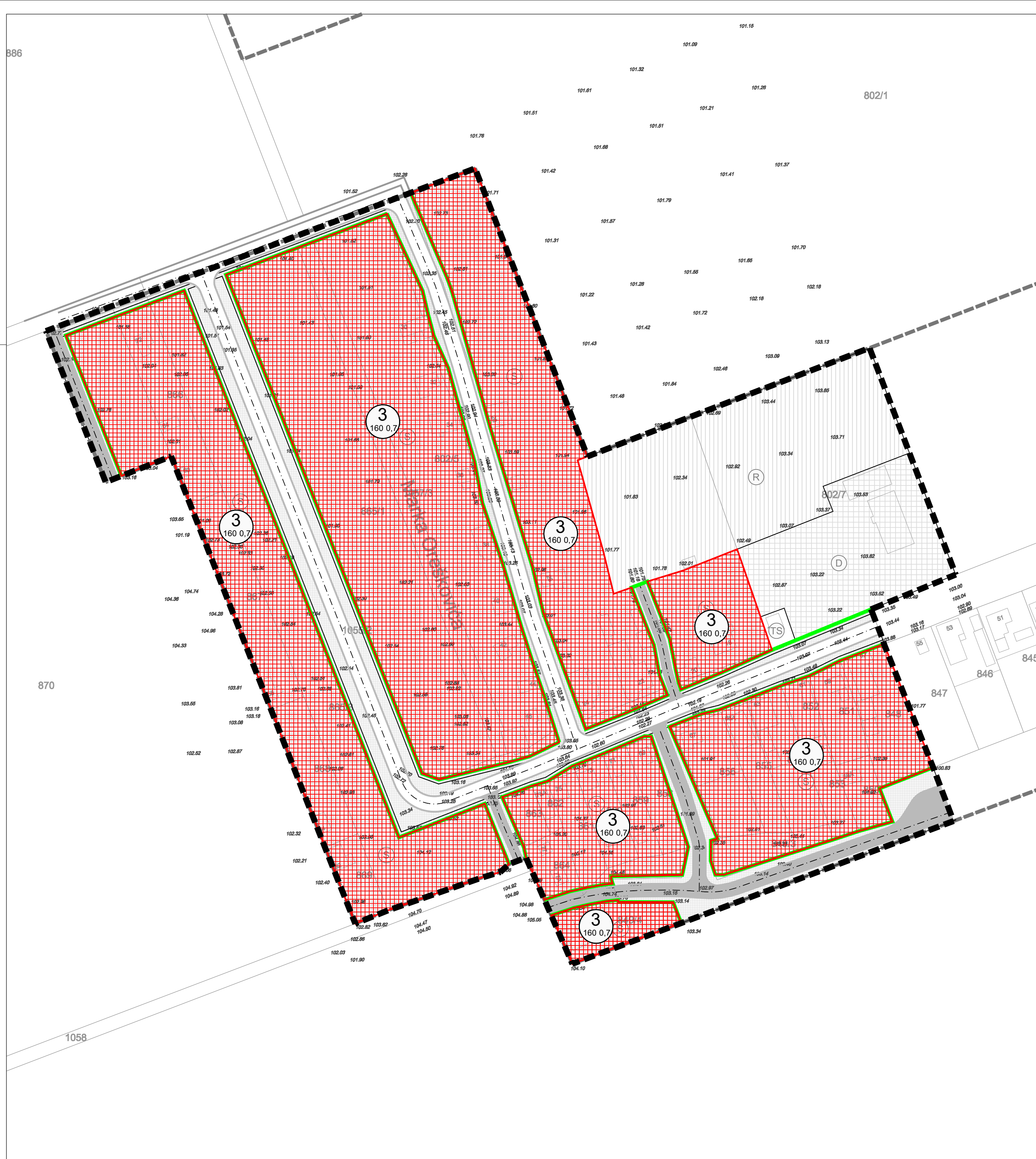
3. UVJETI KORIŠTENJA, UREĐENJA I ZAŠTITE POVRŠINA



Mjerilo: 1 : 1 000

Broj ugovora: 11/20 i 60/23.

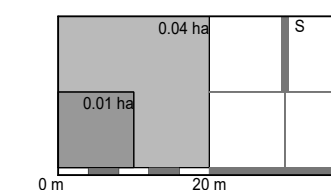
Županija: OSJEČKO-BARANJSKA ŽUPANIJA	
Općina: GRAD BELIŠĆE	
Naziv prostornog plana: II. IZMJENE I DOPUNE URBANISTIČKOG PLANA UREĐENJA DIJELA ULICE MARKA OREŠKOVIĆA (Prijedlog)	
Naziv kartografskog prikaza: UVJETI KORIŠTENJA, UREĐENJA I ZAŠTITE POVRŠINA	
Broj kartografskog prikaza: 3.	Mjerilo kartografskog prikaza: 1 : 1 000
Odluka o izradi plana: "Općinski glasnik" Grada Belišća br.16/23	Odluka predstavničkog tijela o donošenju plana:
Javna rasprava (datum objave):	Javni uvid održan od: do:
Pečat tijela odgovornog za provođenje javne rasprave:	Odgovorna osoba za provođenje javne rasprave: DINKO BURIĆ, dr.med.
Pravna osoba/tijelo koje je izradilo plan: ZAVOD ZA PROSTORNO PLANIRANJE, d.d. OSIJEK	Pečat pravne osobe koja je izradila plan:
Odgovorni voditelj:	Odgovorna osoba: VANESA BUDAČ, dipl.ing.arh.
Stručni tim u izradi plana: 1. VANESA BUDAČ, dipl.ing.arh. 2. VLADO SUDAR, dipl.ing.grad. 3. STJEPAN STAKOR, dipl.ing.kult.tehn. 4. IVICA BUGARIĆ, dipl.ing.grad. 5. IVANA RADOLOVIĆ, grad.teh.vis.	
Pečat predstavničkog tijela:	Predsjednik predstavničkog tijela:
Istovjetnost ovog prostornog plana s izvornikom ovjerava:	Pečat nadležnog tijela:



II. IZMJENE I DOPUNE URBANISTIČKOG PLANA UREĐENJA DIJELA ULICE MARKA OREŠKOVIĆA

4. NAČIN I UVJETI GRADNJE

Mjerilo: 1 : 1 000



Broj ugovora: 11/20 i 60/23.

Županija: Općina:	OSJEČKO-BARANJSKA ŽUPANIJA GRAD BELIŠĆE	
Naziv prostornog plana:	II. IZMJENE I DOPUNE URBANISTIČKOG PLANA UREĐENJA DIJELA ULICE MARKA OREŠKOVIĆA (Prijedlog)	
Naziv kartografskog prikaza:	NAČIN I UVJETI GRADNJE	
Broj kartografskog prikaza:	4.	Mjerilo kartografskog prikaza: 1 : 1 000
Odluka o izradi plana: "Općinski glasnik" Grada Belišća br.16/23	Odluka predstavničkog tijela o donošenju plana :	
Javna rasprava (datum objave):	Javni uvid održan od: do:	
Pečat tijela odgovornog za provođenje javne rasprave:	Odgovorna osoba za provođenje javne rasprave: DINKO BURIĆ, dr.med.	
Pravna osoba/tijelo koje je izradilo plan:	Pečat pravne osobe koja je izradila plan:	Odgovorna osoba: VANESA BUDAČ, dipl.ing.arh.
ZAVOD ZA PROSTORNO PLANIRANJE, d.d. OSIJEK		
Odgovorni voditelj:	VANESA BUDAČ, dipl.ing.arh.	
Stručni tim u izradi plana: 1. VANESA BUDAČ, dipl.ing.arh. 2. VLADO SUDAR, dipl.ing.grad. 3. STJEPAN STAKOR, dipl.ing.kult.tehn. 4. IVICA BUGARIĆ, dipl.ing.grad. 5. IVANA RADOLOVIĆ, građ.teh.vis.		
Pečat predstavničkog tijela:	Predsjednik predstavničkog tijela: 	
Istovjetnost ovog prostornog plana s izvornikom ovjerava:	Pečat nadležnog tijela: 	