

Zavod za prostorno planiranje  
d.d.  
Osijek, Vijećnica Paje Kolarica 5a

**PREDSJEDNIK PREDSTAVNIČKOG  
TIJELA:**

**Pečat:**

PROSTOR ZA OVJERU TIJELA NADLEŽNOG ZA DONOŠENJE PLANA

**VI. IZMJENE I DOPUNE PROSTORNOG  
PLANA UREĐENJA GRADA  
BELIŠĆA**

Osijek, prosinac 2016.



## SURADNJA I KONZULTACIJE U IZRADI PLANA

Suradnja i konzultacije:	<ol style="list-style-type: none"><li>1. Ministarstvo zaštite okoliša i prirode, Uprava za zaštitu prirode, Zagreb</li><li>2. Ministarstvo poljoprivrede, Zagreb</li><li>3. Ministarstvo poljoprivrede, Uprava šumarstva, lovstva i drvne industrije, Zagreb</li><li>4. Ministarstvo obrane, Uprava za materijalne resurse, Služba za nekretnine, graditeljstvo i zaštitu okoliša</li><li>5. Ministarstvo kulture, Uprava za zaštitu kulturne baštine, Konzervatorski odjel u Osijeku, Osijek</li><li>6. Državna uprava za zaštitu i spašavanje, Područni ured Osijek, Osijek</li><li>7. Javna ustanova, Zavod za prostorno uređenje Osječko-baranjske županije</li><li>8. HŽ Infrastruktura, Zagreb</li><li>9. HAKOM, Zagreb</li><li>10. INA d.d., SD Istraživanje i proizvodnja nafte i plina</li><li>11. Hrvatske vode, VGO za Dunav i Donju Dravu, Osijek</li><li>12. Plinacro d.o.o., Zagreb</li><li>13. Agencija za vodne putove</li><li>14. Hrvatske ceste d.o.o. za upravljanje, građenje i održavanje državnih cesta</li><li>15. Janaf d.d., Sektor za razvoj i investicije, Zagreb</li><li>16. Grad Belišće</li></ol>
--------------------------	---

S A D R Ž A J		Stranica
<b>0. OPĆI DIO</b>		1
1. Naslovna stranica		1
2. Potpisni list		2
3. Suradnja i konzultacije u izradi Plana		3
4. Sadržaj		4
<b>I. TEKSTUALNI DIO PLANA</b>		1
<b>1. ODREDBE ZA PROVOĐENJE</b>		1
<b>II. GRAFIČKI DIO PLANA</b>		1
		mjerilo
0. PREGLEDNA KARTA IZMJENA I DOPUNA		1:25.000
1. KORIŠTENJE I NAMJENA POVRŠINA		1:25.000
2.A GRAĐEVINE CESTOVNOG, ŽELJEZNIČKOG, RIJEČNOG, POŠTANSKOG PROMETA I ELEKTRONIČKIH KOMUNIKACIJA		1:25.000
2.B GRAĐEVINE ENERGETSKOG I VODNOGOSPODARSKOG SUSTAVA TE GOSPODARENJE OTPADOM		1:25.000
<b>III. IZMJENE I DOPUNE TEKSTUALNOG DIJELA PLAN I EVIDENCIJA POSTUPKA</b>		1
<b>A) OBRAZLOŽENJE IZMJENA I DOPUNA PROSTORNOG PLANA UREĐENJA GRADA BELIŠĆA</b>		1
<b>1. OBRAZLOŽENJE IZMJENA I DOPUNA</b>		1
<b>2. IZMJENE I DOPUNE TEKSTUALNOG DIJELA PLANA</b>		3
<b>B) POPIS SEKTORSKIH DOKUMENATA I PROPISA KOJE JE BILO POTREBNO POŠTIVATI U IZRADI PLANA</b>		4
<b>C) ZAHTJEVI IZ ČLANKA 90. ZAKONA O PROSTORNOM UREĐENJU</b>		6
<b>D) IZVJEŠĆE O JAVNOJ RASPRAVI</b>		49
<b>E) SAŽETAK ZA JAVNOST</b>		81
<b>F) EVIDENCIJA POSTUPKA IZRADE I DONOŠENJA PROSTORNOG PLANA</b>		84

<b>IV. DOKUMENTACIJA</b>	1
1. Izvadak iz sudskog registra	1
2. Suglasnost za upis u sudski registar nadležnog Ministarstva	5
3. Rješenje kojim se daje suglasnost za obavljanje svih stručnih poslova prostornog uređenja	6
4. Rješenje o upisu u Imenik ovlaštenih arhitekata Hrvatske komore arhitekata i inženjera u graditeljstvu	8
5. Rješenje o imenovanju odgovornog voditelja Nacrta prijedloga Plana	11

## I. TEKSTUALNI DIO PLANA

### 1. ODREDBE ZA PROVOĐENJE

Odredbe za provođenje (iz elaborata PPUG Belišća) mijenjaju se i dopunjuju na sljedeći način:

#### Članak 4. \*

U članku 122., iza stavka 3. dodaju se novi stavci od 4. do 9., koji glase:

"Zona u okviru koje je moguće formirati vez plutajućih objekata (vodenica, vidikovac, info-centar i sl.) smještena je uz desnu obalu rijeke Drave od plovnog km 56,7 do plovnog km 57,0.

U zoni za smještaj plutajućih objekata moguće je postavljanje i privez plutajućih objekata uz suglasnost i uvjete Agencije za vodne putove, te Odredbama ovog Plana.

Minimalan sigurnosni razmak od vanjskog ruba plutajućih objekata do ruba plovnog puta je 10,0 m.

Visina plutajućeg objekta iznad površine vode može biti maksimalno 8,0 m.

Do lokacije veza plutajućih objekata mora se na obali osigurati pristupni put minimalne širine 3,0 m.

Odvodnju sanitarnih otpadnih voda s plutajućih objekata riješiti sukladno vodoprivrednim uvjetima."

#### Članak 5.

Iza članka 122., dodaje se novi članak 122a., koji glasi:

#### "Članak 122.a.

Osim u planu naznačenih značajnijih nerazvrstanih cesta, mrežu nerazvrstanih cesta na području Grada čine i cestovni putovi definirani Odlukom o nerazvrstanim cestama na području grada Belišća.

Građenje i rekonstrukcija postojećih trasa nerazvrstanih cesta moguća je na svim trasama gdje se za to ukaže potreba definirana programom nadležne ustanove za gospodarenje, a na temelju projektne dokumentacije.

Rekonstrukcija prometno-tehničkih elemenata (horizontalnih i vertikalnih) postojeće trase nerazvrstane ceste ne smatra se promjenom trase i ne mora biti naznačena u PPUG.

Nerazvrstane ceste u građevinskom području mogu biti uređene kao ulice s odvojenim cestovnim i pješačkim prometom, kolno-pješačke ulice, pješačke ulice i površine i slično.

---

\* Odredbe za provođenje započinju u ovom Planu s brojem 4., da bi se izjednačile s brojevima u Odluci o donošenju Plana

Sve prometne površine trebaju biti izvedene sukladno posebnom propisu o sprječavanju stvaranja arhitektonsko-urbanističkih barijera, tako da na njima nema zapreke za kretanje niti jedne kategorije stanovništva.

U zoni raskrižja i prilaza na trase nerazvrstanih cesta nije dozvoljena gradnja građevina, zidova i ograda, te podizanje nasada koje zatvaraju vidno polje vozača i time ugrožavaju promet. Određivanje polja preglednosti utvrđuje se na temelju posebnog propisa.

Za potrebe javnog autobusnog prometa uz trase nerazvrstanih cesta moguće je graditi autobusna stajališta s pratećom opremom.

Dimenzije i smještaj autobusnih stajališta definirat će se projektnom dokumentacijom, a u skladu s posebnim propisima.

Širina kolnika za dvosmjernan promet nerazvrstanih cesta izvan i unutar građevinskih područja treba biti 5,50 m, a minimalna širina 4,5 m uz ograničenje brzine i sl., što mora biti definirano u okviru projektne dokumentacije.

Unutar građevinskog područja nerazvrstane ceste mogu se urediti kao kolno-pješačke površine, uz minimalnu širinu od 4,5 m.

Iznimno, u slučaju prostornih ograničenja, malog prometa i sl., širina kolnika za dvosmjernan promet nerazvrstanih cesta izvan i unutar građevinskih područja može biti i manja od 4,5 m, ali ne manja od 3,0 m uz obvezu izgradnje mimoilaznica na rasteru koji će se definirati projektnom dokumentacijom ili uz obvezu izgradnje bankine od kamenog materijala odgovarajuće nosivosti i minimalne širine 1,0 m s obje strane kolnika."

Na postojećoj mreži nerazvrstanih cesta unutar građevinskog područja u slučaju prostornih ograničenja kolnika nerazvrstane ceste može se urediti bez mimoilaznica i obostranog proširenja od 1,0 m, na način da se do dužine od 50,0 m označi suženje kolnika s prednošću prolaza."

## Članak 6.

Članak 132., mijenja se i glasi:

"Planom se utvrđuje središnji uređaj za pročišćavanje otpadnih voda u Belišću, na koji će i dalje biti priključena naselja Belišće, Bistrinci i Valpovo, a priključiti će se i naselja: Kitišanci, Bocanjevci i Gorica Valpovačka.

Također se omogućava njegova rekonstrukcija kako na postojećoj lokaciji tako i u radijusu od cca 300,0 m od nje, i to isključivo na površini gospodarske namjene-G i na površinama gospodarske namjene-poslovne (K) i (K3). Točan položaj rekonstruiranih dijelova utvrditi će se projektnom dokumentacijom.

Pored toga planira se odvodnja otpadnih voda za ostala naselja Grada Belišća, koja će biti organizirana u sljedećim podsustavima:

- I. **podstav** (za naselja Tiborjanci, Veliškovci i Gat) s grupnim uređajem za pročišćavanje u Gatu (2015) (klasični biološki, kompaktni biološki, zemljane lagune) i recipijentom rijekom Dravom,
- II. **podstav** (za naselje Vinogradci), s vlastitim uređajem kapaciteta 300 ES (kompaktni biološki, zemljane lagune, biljni uređaj) i recipijentom kanalom Zablaća-rijeka Vučica.

Neovisno o prethodno navedenom, a u skladu s odredbama PPOBŽ-a, u svakom je naselju dozvoljena izgradnja pojedinačnog malog uređaja za pročišćavanje otpadnih voda s aeracijom, kojim se rješava problem pročišćavanja otpadnih voda.

Također, sukladno odredbama PPOBŽ-a, ovim Planom se omogućava spajanje podsustava Gat na sustav aglomeracije Belišća, odnosno pročišćavanje na zajedničkom uređaju za pročišćavanje u Belišću. Za to je dozvoljeno izgraditi spojni vod na pravcu Gat-Belišće sukladno ovom Planu.

Točna trasa i elementi sustava definirati će se projektnom dokumentacijom.

Biljni pročištači otpadnih voda, koji se mogu graditi za potrebe gospodarskih subjekata, moraju biti smješteni tako da nisu na dominantnom smjeru vjetra prema najbližem naselju, uz uvjet da su udaljeni najmanje:

- od građevinskih područja naselja 500 m,
- od državne ceste 200 m,
- od županijske i lokalne ceste 150 m,
- od nerazvrstane ceste 50 m,
- od željezničke pruge 200 m.

Do izgradnje sustava odvodnje dozvoljava se lokalno rješavanje odvodnje zbrinjavanjem otpadnih voda putem sabirnih/septičkih vodonepropusnih jama, a prema uvjetima Hrvatskih voda i nadležnog komunalnog poduzeća."



## II. GRAFIČKI DIO PLANA

Kartografski prikazi koji su do sada bili na snazi, a označeni su rednim brojevima: "1.", "2.A", i "2.B" u cijelosti se zamjenjuju novima kako slijedi:

	mjerilo
0. PREGLEDNA KARTA IZMJENA I DOPUNA	1:25.000
1. KORIŠTENJE I NAMJENA POVRŠINA	1:25.000
2.A GRAĐEVINE CESTOVNOG, ŽELJEZNIČKOG, RIJEČNOG, POŠTANSKOG PROMETA I ELEKTRONIČKIH KOMUNIKACIJA	1:25.000
2.B GRAĐEVINE ENERGETSKOG I VODNOGOSPODARSKOG SUSTAVA TE GOSPODARENJE OTPADOM	1:25.000

**Popis kartografskih prikaza:**

			mjerilo
1.	0.	PREGLEDNA KARTA IZMJENA I DOPUNA	1:25.000
2.	1.	KORIŠTENJE I NAMJENA POVRŠINA	1:25.000
3.	2.A	GRAĐEVINE CESTOVNOG, ŽELJEZNIČKOG, RIJEČNOG, POŠTANSKOG PROMETA I ELEKTRONIČKIH KOMUNIKACIJA	1:25.000
4.	2.B	GRAĐEVINE ENERGETSKOG I VODNOGOSPODARSKOG SUSTAVA TE GOSPODARENJE OTPADOM	1:25.000

### **III. IZMJENE I DOPUNE TEKSTUALNOG DIJELA PLANA I EVIDENCIJA POSTUPKA**

#### **A) OBRAZLOŽENJE IZMJENA I DOPUNA PROSTORNOG PLANA UREĐENJA GRADA BELIŠĆA**

##### **1. OBRAZLOŽENJE IZMJENA I DOPUNA**

Grad Belišće donijelo je dana 16.10.2015. Odluku o izradi VI. Izmjena i dopuna PPUG Belišća ("Službeni glasnik" Grada Belišća, broj 6/15) te izmjene i dopune Odluke o izradi Plana ("Službeni glasnik" Grada Belišća, broj 7/15 i 2/16).

VI. Izmjene i dopune Prostornog plana uređenja Grada Belišća obuhvaćaju Odredbe za provođenje, grafički i tekstualni dio Plana.

U odnosu na važeći PPUG Belišća izmjene i dopune prikazane su na kartografskom prikazu "0. Pregledna karta izmjena i dopuna", a objašnjenja su u tekstu koji slijedi:

##### **Izmjena i dopuna broj 1.**

Ovom izmjenom na rijeci Dravi uz k.č.br. 1009 k.o. Bistrinci postavio bi se ponton, a na ponton vodenica, te bi se odredili uvjeti gradnje za smještaj plutajućih objekata.

U mišljenju (RS-16-09/18 od 27. siječnja 2016. godine) koje je dostavila Agencija za vodne putove temeljem čl. 90. Zakona o prostornom uređenju, navedeno je da je prihvatljivo na naznačenoj lokaciji određivanje zone za vez plutajućih objekata i predlažu da to bude zona na desnoj obali Drave od plovnog km 56,7 do plovnog km 57,0 (stacionaže prema kojima je na terenu označen plovni put). U toj zoni ima dovoljno prostora za postavljanje plutajućih objekata, a da ne ometaju plovni put.

##### **Izmjena i dopuna broj 2.**

Ovom izmjenom će se na prostoru Grada Belišća odrediti značajnije nerazvrstane ceste, te definirati uvjeti uređenja, rekonstrukcije i izgradnje nerazvrstanih cesta.

##### **Izmjena i dopuna broj 3.**

Ovom izmjenom korigirati će se elektroenergetska mreža na način da se u kartografskom dijelu Plana ucrtta trasa planiranih 35 kV vodova od Gospodarske zone "Belišće-Sjever" do TS 35/10 kV Valpovo 1 i TS 110/35/10 kV Valpovo 2 (koja se nalazi izvan granica obuhvata Plana).

##### **Izmjena i dopuna broj 4.**

Odlukom o izradi VI. Izmjena i dopuna Grada Belišća te posebnim zahtjevom Hrvatskih voda, VGO za Dunav i Donju Dravu, potrebno je izvršiti korekciju sustava odvodnje na način da se omogući spajanje sustava odvodnje aglomeracije Gat na sustav odvodnje naselja Belišće i zajednički uređaj za pročišćavanje

Važećim Prostornim planom Grada Belišća za naselja aglomeracije Gat predviđen je zasebni sustav odvodnje s uređajem za pročišćavanje.

Ovim Izmjenama i dopunama se odvodnja za aglomeraciju Gat mijenja i rješava na način da se omogućava spajanje sustava Gat u grupni odvodni sustav aglomeracije Valpovo-Belišće-Bistrinci.

Navedeno je unešeno u tekstualne izmjene te kartografski prikaz 2.B. "Infrastrukturni sustavi-građevine energetskog i vodno gospodarskog sustava te gospodarenje otpadom".

## 2. IZMJENE I DOPUNE TEKSTUALNOG DIJELA PLANA

Tekstualni dio PPUG Belišća mijenja se i dopunjava na sljedeći način:

- Na stranici 105., u poglavlju: "3.5.3. Vodnogospodarski sustav" u naslovu: "Odvodnja otpadnih voda" u podnaslovu: "Plan izgradnje sustava odvodnje" pripadajući tekst mijenja se i glasi:

"Plan izgradnje sustava odvodnje

Prostornim planom Osječko-baranjske županije je određeno da u razvoju sustava odvodnje treba uzeti u obzir sljedeće činjenice:

- kod izrade koncepta rješenja odvodnje na županijskom nivou treba uključiti sve varijante od centraliziranih ili lokalnih sustava pa do individualnih, prilagođenih uvjetima okoliša i mogućnostima recipijenta, a u pročišćavanju otpadnih voda primjenjivati što jednostavnije sustave kompatibilne s prirodnim procesima, građene fazno, za sadašnje potrebe i količine otpadnih voda,
- pri definiranju rješenja odvodnje i pročišćavanja treba uvažavati do sada izgrađene sustave i građevine, kao i planirane,
- otpadne vode industrijskih pogona i poljoprivrednih farmi, čija odvodnja i pročišćavanje nisu riješeni u okviru postojećih sustava, moraju izgraditi vlastite sustave u skladu s uvjetima okoliša i mogućnostima recipijenta u skladu s postojećim propisima.

Za sva prigradska naselja Grada Belišća izrađeno je rješenje odvodnje i pročišćavanja otpadnih voda. Rješenjem je u većini naselja predviđen razdjelni sustav odvodnje, pri čemu se oborinska odvodnja rješava upuštanjem u obližnje potoke ili kanale. Predviđeno je povezivanje odvodnih sustava u veće cjeline.

Uz crpne postaje otpadna voda bi se transportirala do susjednog naselja, te dalje do predviđene lokacije zajedničkog uređaja. Na taj bi se način naselja Grada Belišća povezala u tri podsustava:

- I. **podsustav** (Belišće-Valpovo-Bistrinci-Kitišanci-Bocanjevci-Gorica Valpovačka) sa zajedničkim uređajem za pročišćavanje lociranim u Belišću i recipijentom rijekom Dravom),
- II. **podsustav** (Tiborjanci-Veliškovci-Gat) s grupnim uređajem za pročišćavanje u Gatu (klasični biološki, kompaktni biološki, zemljane lagune) i recipijentom rijekom Dravom,
- III. **podsustav** (Vinogradci) sa vlastitim uređajem 300 ES (kompaktni biološki, zemljane lagune, biljni uređaj) i recipijentom kanalom Zablaca-rijeka Vučica.

Navedeni podsustavi se mogu, ovisno o ukazanim potrebama, spajati u veće sustave kako bi se dobilo kvalitetnije i racionalnije rješenje problematike zbrinjavanja otpadnih voda."

**B) POPIS SEKTORSKIH DOKUMENATA I PROPISA KOJE JE BILO  
POTREBNO POŠTIVATI U IZRADI PLANA**

- Zakon o prostornom uređenju (N.N., br. 153/13)
- Pravilnik o mjerama zaštite od elementarnih nepogoda i ratnih opasnosti u prostornom planiranju i uređenju prostora (N.N., br. 29/83, 36/85 i 42/86)
- Pravilnik o sadržaju, mjerilima kartografskih prikaza, obveznim prostornim pokazateljima i standardu elaborata prostornih planova (N.N., br. 106/98, 39/04, 45/04 i 163/04)
- Pravilnik o osiguranju pristupačnosti građevina osobama s invaliditetom i smanjenom pokretljivosti (N.N., br. 78/13)
- Zakon o zaštiti i očuvanju kulturnih dobara (N.N., br. 69/99, 151/03 i 157/03- ispravak, N.N., br. 87/09, 88/10, 61/11, 25/12, 136/12 i 157/13 )
- Zakon o zaštiti prirode (N.N., br. 80/13)
- Pravilnik o prostornim standardima, normativima te urbanističko-tehničkim uvjetima za planiranje mreže športskih objekata (N.N., br. 38/91)
- Zakon o javnim cestama (N.N., br. 180/04 i 138/06)
- Zakon o sigurnosti prometa na cestama (N.N., br. 67/08, 48/10, 74/11, 80/13 i 158/13)
- Pravilnik o uvjetima za projektiranje i izgradnju priključka i prilazu na javnu cestu (N.N., br. 119/07)
- Zakona o elektroničkim komunikacijama (N.N., br. 73/08, 90/11, 133/12 i 80/13)
- Zakon o energiji (N.N., br. 120/12)
- Zakon o tržištu električne energije (N.N., br. 22/13)
- Podzakonski akt  
Opći uvjeti isporuke električne energije (N.N., br. 8/91)  
Opći uvjeti za opskrbu električnom energijom (N.N., br. 14/06)
- Pravilnik o tehničkim normativima za izgradnju nadzemnih elektroenergetskih vodova nazivnog napona od 1 kV do 400 kV ("Službeni list" 65/88.; N.N., br. 55/96 i 24/97)
- Zakon o zaštiti okoliša (N.N., br. 80/13)
- Uredba o procjeni utjecaja zahvata na okoliš (N.N., br. 64/08, 67/09)
- Zakon o zaštiti zraka (N.N., br. 130/11)
- Zakon o zaštiti od buke (N.N., br. 30/09, 55/13 i 153/13)
- Pravilnik o najvišim dopuštenim razinama buke u sredini u kojoj ljudi rade i borave (N.N., br. 145/04.)
- Pravilnik o uvjetima za vatrogasne pristupe (N.N., br. 35/94 i 142/03)
- Pravilnik o hidrantskoj mreži za gašenje požara (N.N., br. 8/06)
- Zakon o zaštiti od požara (N.N., br. 92/10)
- Zakon o tržištu plina (N.N., br. 40/07)
- Pravilnik o tehničkim uvjetima i normativima za siguran transport tekućih i plinovitih ugljikovodika magistralnim naftovodima i plinovodima te naftovodima i plinovodima za međunarodni transport ("Službeni list" SFRJ, br. 26/85. i N.N., br. 53/91)
- Zakon o vodama (N.N., br. 153/09, 63/11, 130/11 i 56/13)
- Odluka o utvrđivanju granica vodnih područja (N.N., br. 79/10)
- Pravilnik o utvrđivanju zona sanitarne zaštite izvorišta (N.N., br. 55/11 i 47/13)
- Državni plan za zaštitu voda (N.N., br. 8/99)
- Zakon o komunalnom gospodarstvu (N.N., br. 26/03, 82/04, i 110/04)
- Zakon o održivom gospodarenju otpadom (N.N., br. 94/13)
- Pravilnik o zaštitnim i sigurnosnim zonama vojnih objekata (N.N., br. 175/03)
- Pravilnik o kriterijima za određivanje gradova i naseljenih mjesta u kojima se moraju graditi skloništa i drugi objekti za zaštitu (N.N., br. 2/91)
- Pravilnik o prostornim standardima, normativima te urbanističko-tehničkim uvjetima za planiranje mreže športskih objekata (N.N., br. 38/91)
- Zakon o zaštiti od elementarnih nepogoda (N.N., br. 73/97)
- Pravilnik o tehničkim, gospodarskim i drugim uvjetima za uređenje sredstava melioracijske odvodnje, te osnovama za tehničko i gospodarsko održavanje sustava (N.N., br. 4/98)
- Uredba o klasifikaciji voda (N.N., br. 77/98)

- Uredba o opasnim tvarima u vodama (N.N., br. 78/98)
- Pravilnik o граниčnim vrijednostima pokazatelja, opasnih i drugih tvari u otpadnim vodama (N.N., br. 40/99., 6/01 i 14/01)
- Pravilnik o zaštitnim mjerama i uvjetima za određivanje zona sanitarne zaštite izvorišta vode za piće (N.N., br. 22/86)-članak 43. i 214. ZV,
- Pravilnik o utvrđivanju zona sanitarne zaštite izvorišta (N.N., br. 66/11)
- Pravilnik o izradi Vodnogospodarske osnove Hrvatske (N.N., br. 120/03)
- Zakon o civilnoj zaštiti (N.N., br. 82/11)
- Pravilnik o mjerama zaštite od elementarnih nepogoda i ratnih opasnosti u prostornom planiranju i uređivanju prostora (N.N., br. 29/83, 36/85 i 42/86)
- Pravilnik o postupku uzbunjivanja stanovništva (N.N., br. 69/16)
- Pravilnik o metodologiji za izradu procjena Ugroženosti i planova zaštite i spašavanja (N.N., br. 30/14 i 67/14)
- Zakon o šumama (N.N., br. 140/05, 82/06, 129/08 i 80/10)
- Zakon o lovstvu (N.N., br. 140/05 i 75/09)
- Zakon o poljoprivrednom zemljištu (N.N., br. 39/13 i 48/15)
- Zakon o željeznici (N.N., br. 94/13 i 148/13)
- Pravilnik o izmjenama i dopunama Pravilnika o uvjetima i načinu izdavanja dozvole za obavljanje usluga željezničkog prijevoza i dozvole za upravljanje željezničkom infrastrukturom (N.N., br. 121/07 i 101/12)
- Pravilnik o željezničkoj infrastrukturi (N.N., br. 127/05 i 16/08)
- Pravilnik o uvjetima i načinu izdavanja dozvole za obavljanje usluga željezničkog prijevoza i dozvole za upravljanje željezničkom infrastrukturom (N.N., br. 127/05)
- Pravilnik o uvjetima i načinu izdavanja rješenja o sigurnosti za upravljanje željezničkom infrastrukturom (N.N., br. 127/05 i 121/07)
- Pravilnik o uvjetima i načinu izdavanja rješenja o sigurnosti za obavljanje usluga željezničkog prijevoza (N.N., br. 127/05, 121/07, 110/10 i 8/11)
- Odluka o razvrstavanju željezničkih pruga (N.N., br. 3/14)
- Zakon o sigurnosti i interoperabilnosti željezničkog sustava (N.N., 82/13, 18/15 i 110/15)
- Pravilnik o općim uvjetima za građenje u zaštitnom pružnom pojasu (N.N., br. 93/10)
- Zaključak Vlade RH o donošenju Nacionalnog programa željezničke infrastrukture za razdoblje 2016.-2020. (N.N., br. 103/15)
- Pravilnik o uvjetima za određivanje križanja željezničke pruge i drugih prometnica (N.N., br. 111/15)
- Pravilnik o načinu osiguravanja prometa na željezničko-cestovnim prijelazima i pješačkim prijelazima preko pruge (N.N., br. 111/15)

**C) ZAHTJEVI IZ ČLANKA 90. ZAKONA O PROSTORNOM UREĐENJU**

Nositelj izrade je prema članku 90. Zakona o prostornom uređenju zatražio zahtjeve od dvadeset i pet javnopravnog tijela (njihov popis naveden je u članku 9. Odluke o izradi Plana).

Trinaest javnopravnih tijela dostavilo je zahtjeve, a to su:

1. Ministarstvo kulture, Uprava za zaštitu kulturne baštine, Konzervatorski odjel u Osijeku, Osijek
2. Ministarstvo poljoprivrede, Zagreb
3. Ministarstvo poljoprivrede, Uprava šumarstva, lovstva i drvne industrije, Zagreb
4. MORH, Uprava za materijalne resurse, Sektor za nekretnine, graditeljstvo i zaštitu okoliša, Zagreb
5. Državna uprava za zaštitu i spašavanje, Područni ured za spašavanje Osijek, Osijek
6. Hrvatska agencija za poštu i elektroničke komunikacije, Zagreb
7. Hrvatske vode, VGO za Dunav i Donju Dravu, Osijek
8. Agencija za vodne putove, Vukovar
9. Hrvatske ceste d.o.o. za upravljanje, građenje i održavanje državnih cesta
10. Plinacro d.o.o., Zagreb
11. INA d.d., SD Istraživanje i proizvodnja nafte i plina, Zagreb
12. Janaf d.d., Sektor razvoja i investicija, Zagreb
13. HŽ infrastruktura, Zagreb

Preslici zahtjeva priloženi su u nastavku:





REPUBLIKA HRVATSKA  
 MINISTARSTVO KULTURE  
 UPRAVA ZA ZAŠTITU KULTURNE BAŠTINE  
 KONZERVATORSKI ODJEL U OSIJEKU  
 Osijek, Kuhačeva 27  
 Tel:031/207-400; fax:031/207-404

Klasa: 612-08/10-10/0066  
 Ur.broj: *Bz-D-10-07/08-16-20*  
 Osijek, 26. siječnja 2016. g.

OSIJEKO-BARANJSKA ŽUPANIJA  
 GRAD BELIŠĆE

Primjeno: 28.1.2016	
Klasifikacijska oznaka	Org. jedinica
050-01/15-0202	
Uredbeni broj	Pril. Vrij.
2185/02-2-16-14	

GRAD BELIŠĆE  
 Upravni odjel za prostorno  
 planiranje i gospodarstvo  
 31 551 BELIŠĆE  
 Kralja Tomislava 206

**Predmet: VI. Izmjene i dopune PPUG Belišća**  
 - planske smjernice, dostavljaju se


Povodom izrade VI. Izmjena i dopuna Prostornog plana uređenja grada Belišća donosimo sljedeće podatke i smjernice.

Ovaj je Odjel 2001. godine za potrebe izrade PPUG i UPU grada Belišća izradio sustav mjera zaštite nepokretnih kulturnih dobara s popisom istih. Kako je od tada do danas došlo do izmjena u količini i stupnju zaštite nepokretnih kulturnih dobara, u pravitku dostavljamo ažurirani popis zaštićenih kulturnih dobara.

U svezi Odluke o izradi VI. Izmjena i dopuna PPUG Belišća i razloga za Izmjene i dopune sadržana u čl. 2 navedene Odluke, izvješćujemo vas da ovaj Odjel suglasan s predmetnima i nema daljnjih posebnih uvjeta zaštite nepokretnog kulturnog dobra.

Viša stručna savjetnica:  
 Snježana Klarić Čuljak, prof. pov. umj. i filoz

Pročelnica:  
 Ivana Sudić, dipl. ing. arh.



Privitak:

1. Popis nepokretnih kulturnih dobara
2. Arheološka nalazišta na području Izmjena i dopuna PPUG Belišća

Dostaviti:

1. Dokumentacija – ovdje
2. Pismohrana – ovdje

**POPIS NEPOKRETNIH KULTURNIH DOBARA NA PODRUČJU GRADA BELIŠĆA****ZAŠTIĆENA (REGISTRIRANA) KULTURNA DOBRA**

1. Zelene kuće u Belišću, Vijenac S.H. Gutmanna 5a, 5b, 6, 6a, 6b, 8, 8a, 8b - Z- 3041
2. Kompleks radničkih zgrada, Vijenac S.H. Gutmanna (tzv. Pekmez ulica) - Z- 2536
3. Kompleks tvornice S.H.Gutmann - Z- 6259
4. Mlin, Željeznička ul. 9 - Z- 3040
5. Upravna zgrada Kombinata Belišće - Z- 1620
6. Zgrada Direkcije Slavonsko-podravske željeznice, Vijenac S.H.Gutmanna 11- Z- 3042
7. Spomen-grobnica palih boraca NOR-a - R - 209
8. Muzej „Belišće“, muzejske zbirke - R - 127
9. Bocanjevci, Tradicijska kuća s okućnicom, U. M. Gupca 144 - Z- 6418


**DOBRA OD LOKALNOG ZNAČENJA**

Za one građevine koje imaju određene spomeničke karakteristike i manju spomeničku vrijednost, ali ne u toj mjeri da ih se može upisati u Registar kulturnih dobara Republike Hrvatske, temeljem čl. 17 Zakona o zaštiti i očuvanju kulturnih dobara (NN/99) otvorena je mogućnost kojom ih predstavničko tijelo lokalne uprave može proglasiti *dobrima od lokalnog značenja*. Način njihove zaštite utvrđuje se uz prethodnu suglasnost nadležnog tijela, u ovom slučaju Konzervatorskog odjela u Osijeku, a lokalna uprava dužna je takvim slučajevima osigurati uvjete za provedbu odluke i održavanje kulturnih dobara lokalnog značenja.

**PRIJEDLOG KONZERVATORSKOG ODJELA U OSIJEKU ZA ZAŠTITU OD LOKALNOG ZNAČENJA ZA GRAĐEVINE KOJE POSJEDUJU SVOJSTVO KULTURNOG DOBRA**

1. „Crna“ briketnica („Likalit“) s dimnjakom
2. Dimnjak starog vodocrpilišta
3. Vodotoranj

Viša stručna savjetnica:  
Snježana Klarić Čuljak, prof. pov. umj. i filoz.



**ARHEOLOŠKA NALAZIŠTA NA PODRUČJU VI IZMJENA I DOPUNA PROSTORNOG  
PLANA UREĐENJA BELIŠĆA  
ARHEOLOŠKA NALAZIŠTA NA PODRUČJU IZMJENA I DOPUNA UPU BELIŠĆA**

Na području grada Belišća nalazi se jedan (1) zaštićeni arheološki lokalitet.

**ZAŠTIĆENI ARHEOLOŠKI LOKALITET:**

**BELIŠĆE „STARO VALPOVO“ Z-5223, prapovijesno, antičko i srednjovjekovno arheološko nalazište** koje se rasprostire na sljedećim kč.br. 511/1, 511/2 i 511/3 sve u k.o. Valpovo. Arheološki lokalitet „Staro Valpovo“ nalazi se nekoliko stotina metara južno od rijeke Drave, na prostranoj, približno kružnoj površini, sa tri strane okruženoj širokom depresijom koja je najvjerojatnije predstavljala fortifikacijski opkop.

Tijekom niza godina ovo područje koristilo se za odlaganje industrijskog i komunalnog otpada. Tijekom sanacije odlagališta pronađeni su arheološki nalazi iz prapovijesnog, antičkog i srednjovjekovnog razdoblja. Prva zaštitna arheološka istraživanja provedena su 2006. godine kojom prilikom je istražen dio neolitičkog naselja starčevačke i sopotske kulture.

**MJERE ZAŠTITE**

Zakonom o zaštiti i očuvanju kulturnih dobara regulirana je između ostalog i zaštita arheoloških nalazišta i nalaza, te se stoga na ove lokalitete koji su registrirani i preventivno zaštićeni, ali i na preostalo područje Grada Belišća primjenjuju se propisane odredbe ovog Zakona.

Na registriranim lokalitetima svi zemljani radovi moraju se izvesti pod nadzorom i uputama arheologa uz prethodno utvrđene posebne uvjete zaštite i odobrenje Konzervatorskog odjela u Osijeku, koji može propisati i prethodno izvođenje zaštitnih arheoloških iskopavanja i istraživanja. Sva izgradnja na navedenim lokalitetima uvjetovana je rezultatima arheoloških istraživanja, bez obzira na prethodno izdane uvjete i odobrenja.

Također, ukoliko bi se na području Grada Belišća prilikom izvođenja građevinskih ili bilo kojih drugih zemljanih radova, naišlo na arheološko nalazište ili nalaze, radove je nužno prekinuti, te o navedenom bez odlaganja obavijestiti Konzervatorski odjel u Osijeku, kako bi se sukladno odredbama Zakona o zaštiti i očuvanju kulturnih dobara poduzele odgovarajuće mjere osiguranja nalazišta i nalaza.

Na području Grada Belišća radi daljnje identifikacije kao i otkrivanja drugih mogućih nalazišta potrebno je obaviti rekognosciranje terena (arheološki pregled područja), detaljno kartiranje i dokumentiranje, temeljem kojih će se odrediti ciljane mjere zaštite nalazišta i nalaza.

Ukoliko se prilikom rekognosciranja terena pronađu nova do sada nepoznata arheološka nalazišta na iste se primjenjuje Zakon o zaštiti i očuvanju kulturnih dobara ( NN 69/99, 151/03, 157/03, 87/09, 88/10, 61/11, 25/12, 157/13, 152/14; ) i Pravilnik o arheološkim istraživanjima ( NN 102/10 ).

Novopronađena arheološka nalazišta mogu se koristiti na dosad uobičajeni način, a ukoliko se na istom planira izvođenje građevinskih radova, potrebno je ishoditi posebne uvjete zaštite te prethodno odobrenje Konzervatorskog odjela u Osijeku.

Viša stručna savjetnica-konzervatorica:

Vlatka Revald-Radolić dipl. arheologinja

*Vlatka Revald-Radolić*



REPUBLIKA HRVATSKA  
MINISTARSTVO KULTURE

UPRAVA ZA ZAŠTITU KULTURNE BAŠTINE  
KONZERVATORSKI ODJEL U OSIJEKU  
Osijek, Kuhačeva 27  
Tel:031/207-400; fax:031/207-404

Klasa: 612-08/10-10/0066  
Ur.broj: 532-04-C2-CJ/08-16-22  
Osijek, 22. travnja 2016. g.

OSJEČKO-BARANJSKA ŽUPANIJA  
GRAD BELIŠĆE

Primijeno: 25.4.2016		
Klasifikacijska oznaka	Org. jedinica	
350-0115-03102		
Uredbeni broj	Pril.	Vrij.
2185102-3-16-20		

GRAD BELIŠĆE  
Upravni odjel za prostorno  
planiranje i gospodarstvo  
31 551 BELIŠĆE  
Kralja Tomislava 206

**Predmet:** Odluka o 2. izmjeni i dopuni Odluke o izradi VI. Izmjena i dopuna  
PPUG Belišća  
- planske smjernice, dostavljaju se

U svezi Odluke o 2. izmjeni i dopuni Odluke o izradi VI. izmjena i dopuna PPUG  
Belišća i razloga za izmjene i dopune sadržana u čl. 1 navedene Odluke,  
izvješćujemo vas da ovaj Odjel suglasan s predmetnim i nema daljnjih posebnih  
uvjeta zaštite nepokretnog kulturnog dobra.

Viša stručna savjetnica:  
Snježana Klarić Čuljak, prof. pov. umj. i filoz

Pročelnica:  
Ivana Sudić, dipl. ing. arh.



Dostaviti:  
1. Dokumentacija – ovdje  
2. Pismohrana – ovdje



REPUBLIKA HRVATSKA  
MINISTARSTVO POLJOPRIVREDE

10000 Zagreb, Ul. grada Vukovara 78, P.P. 1034  
Telefon: 61 06 111, Telefax: 61 09 201

KLASA: 350-02/16-01/42  
URBROJ: 525-07/0375-16-2  
Zagreb, 25. siječnja 2016. godine

OSJEČKO-BARANJSKA ŽUPANIJA  
GRAD BELIŠĆE

Primljeno: 8. 2. 2016.	
Klasifikacijska oznaka	Org. jedinica
350-01/15-03/02	
Unudžbeni broj	Prij.   Vrij.
2185/02-3-16-10	



OSJEČKO-BARANJSKA ŽUPANIJA  
GRAD BELIŠĆE

**Predmet : Odluka o izradi VI. Izmjena i dopuna Prostornog plana uređenja Grada Belišća - planske smjernice i propisani dokumenti - dostavljaju se -**

Klasa : 350-01/15-03/02  
Ur.broj : 2185/02-3-16-10  
Belišće, 19. siječnja 2016. godine

Primljeno : 525 - Ministarstvo poljoprivrede: 21. siječnja 2016. godine.

Imajući u vidu, Vaš dopis, dostavljamo Vam - planske smjernice i propisane dokumente, sukladno odredbama članka 90. Zakona o prostornom uređenju ( " Narodne novine ", br. 153/2013. ).

Zbog značaja poljoprivrednog zemljišta, za život čovjeka i činjenice, da je zemljište neobnovljivo, Ustav Republike Hrvatske odredio ga je kao dobro od interesa za Republiku, posebice ga štiti i njegovo se korištenje može odvijati pod uvjetima i na način propisan Zakonom o poljoprivrednom zemljištu.

Poljoprivredno zemljište je prvi i osnovni uvjet za poljoprivrednu proizvodnju, iz koje čovjek zadovoljava svoju primarnu potrebu za hranom, a preradom raznih poljoprivrednih proizvoda zadovoljava i niz drugih važnih životnih potreba ( Zakon o poljoprivredi, Zakon o ekološkoj proizvodnji poljoprivrednih i prehrambenih proizvoda, Zakon o stočarstvu, Zakon o slatkovodnom ribarstvu, Zakon o morskom ribarstvu, Zakon o hrani i dr. ).

Iako je Zakonom uređeno iskorištavanje i zaštita poljoprivrednog zemljišta, ipak je smanjenje njegove površine intenzivno, pa i zabrinjavajuće.

Vrlo važna činjenica, u svezi gubitka površine poljoprivrednog zemljišta, je ta, što je riječ o gubitku kvalitetnog obradivog poljoprivrednog zemljišta, a što je dobrim dijelom posljedica negospodarskog odnosa prema njemu, te izbjegavanje izgradnje na težim terenima i neplodnim zemljištima.

Pregledom dostavljene prostorne - planske dokumentacije, tijekom zadnjih godina, utvrđeno je, da se građevinska područja još uvijek proširuju na uređene komplekse obradivih poljoprivrednih površina ( u vlasništvu Republike Hrvatske ).

Osnovni bi cilj u budućnosti trebao biti - očuvanje, korištenje i uređenje poljoprivrednog zemljišta, prije svega za poljoprivrednu proizvodnju.

To se može postići jedino usklađivanjem svih interesa u prostoru u sklopu društvenih planova, posebice prostornih.

Imajući u vidu, da je korištenje prostora izvan građevinskog područja namijenjeno prioritetno, a dijelom isključivo, poljoprivredi, s težnjom očuvanja što većih i kontinuiranih površina i prirodnih režima - očuvanja ruralnog ( seoskog ) prostora, koji predstavlja izvor prirodnog ( biološkog - okolišnog, poljoprivrednog ) te društvenog ( socijalnog - tradicijskog, kulturološkog, povijesnog ) bogatstva, odnosno nasljeđa kojeg baštinimo još iz davnih vremena, a trebamo ga brižno održavati i svrsishodno koristiti čuvajući okoliš, kako bi ga skladno razvijali i kako bi bio na korist sadašnjim i budućim pokoljenjima, ovo Ministarstvo, ne podržava proširenje građevinskog područja na poljoprivredno zemljište P1 i P2 kategorije, osim u slučajevima propisanim u čl. 20. Zakona o poljoprivrednom zemljištu ( " Narodne novine ", br. 39/2013. i 48/2015. ).

Na temelju odredbi poglavlja IV. Promjena namjene poljoprivrednog zemljišta i naknada, Zakona o poljoprivrednom zemljištu ( „ Narodne novine “, br. 39/2013. i 48/2015. ) i Zakona o prostornom uređenju ( " Narodne novine ", br. 153/2013. ), te njihovih podzakonskih akata, a imajući pritom u vidu sadržaj, mjerila kartografskih prikaza prostornih planova gdje su obvezni brojčani i grafički prostorni pokazatelji s planskim znakovljem ( Poljoprivredne površine ~ P1; P2; P3 i PŠ ) ~ Agencija za poljoprivredno zemljište utvrđivati će vrednovanje ( bonitiranje ) poljoprivrednih zemljišta, samo u postupku izrade prostornih planova, ukoliko ima bitnih promjena u odnosu na postojeće stanje, odnosno pokazatelje na jednom širem području.

Poslove zaštite, korištenja, raspolaganja, prometa i okrupnjavanja poljoprivrednog zemljišta obavlja Agencija kao specijalizirana javna ustanova na temelju odredbi članka 26. i članka 56. Zakona o poljoprivrednom zemljištu ( " Narodne novine ", br. 39/2013. i 48/2015. ).

Ministarstvo poljoprivrede, temeljem članka 17. stavka 1. Zakona o poljoprivrednom zemljištu ( " Narodne novine ", br. 39/2013. i 48/2015. ) na prijedlog prostornih planova županije i Grada Zagreba, prostornih planova područja posebnih obilježja, te prostornih planova uređenja općina i grada - daje mišljenje, odnosno suglasnost, te shodno tome - dužni ste - između ostalog - dostaviti ovom Ministarstvu:

1. Kartografske prikaze - novog ( prijedlog ) građevinskog područja u odnosu na - postojeće - građevinsko područje sa dopunama tabelarnog prikaza tumačenja razlikovnih površina ( smanjenje i povećanje ) po naseljima i namjenama.

2. Dostaviti podatke - za ona poljoprivredna zemljišta na kojima se planira promjena namjene tog zemljišta ( k.o., k.č. br., površina, kultura i vlasništvo - privatno / državno ) odnosno - podaci iz katastra, te ih prikazati u tabličnom prikazu kako slijedi.

**Tablica 1.**

Pregled podataka o zemljištu koje je obuhvaćeno proširivanjem, odnosno smanjivanjem građevinskih područja

ASELJE	BROJ KATASTARSKE ČESTICE / k.o.	POVRŠINA	KULTURA	VLASNIŠTVO <i>privatno / državno</i>	NAMJENA



O tome obavijest:

1. Agencija za poljoprivredno zemljište,  
Zagreb,  
Ulica grada Vukovara 78,
2. Državni ured za upravljanje državnom imovinom,  
Zagreb,  
Dežmanova 10.





REPUBLIKA HRVATSKA  
MINISTARSTVO POLJOPRIVREDE

10000 Zagreb, Ul. grada Vukovara 78, P.P. 1034  
Telefon: 61 06 111, Telefax: 61 09 201

KLASA: 350-02/16-01/243  
URBROJ: 525-07/0375-16-2  
Zagreb, 25. travnja 2016. godine



OSJEČKO-BARANJSKA ŽUPANIJA  
GRAD BELIŠĆE

Primijeno 5.5.2016.	
Klasifikacijska oznaka	Org. jedinica
350-0115-03/02	
Uredbeni broj	Prih. Vrij.
2185/02-3-16-27	

OSJEČKO-BARANJSKA ŽUPANIJA  
GRAD BELIŠĆE

→ 27/7

**Predmet: Odluka o 2. izmjeni i dopuni Odluke o izradi VI. Izmjena i dopuna Prostornog plana uređenja Grada Belišća - planske smjernice i propisani dokumenti - dostavljaju se -**

Klasa: 350-01/15-03/02  
Ur.broj: 2185/02-3-16-27  
Belišće, 18. travnja 2016. godine

Primljeno: 525 - Ministarstvo poljoprivrede: 21. travnja 2016. godine.

Imajući u vidu, Vaš dopis, dostavljamo Vam - planske smjernice i propisane dokumente, sukladno odredbama članka 90. Zakona o prostornom uređenju ( " Narodne novine " , br. 153/2013. ).

Zbog značaja poljoprivrednog zemljišta, za život čovjeka i činjenice, da je zemljište neobnovljivo, Ustav Republike Hrvatske odredio ga je kao dobro od interesa za Republiku, posebice ga štiti i njegovo se korištenje može odvijati pod uvjetima i na način propisan Zakonom o poljoprivrednom zemljištu.

Poljoprivredno zemljište je prvi i osnovni uvjet za poljoprivrednu proizvodnju, iz koje čovjek zadovoljava svoju primarnu potrebu za hranom, a preradom raznih poljoprivrednih proizvoda zadovoljava i niz drugih važnih životnih potreba ( Zakon o poljoprivredi, Zakon o ekološkoj proizvodnji poljoprivrednih i prehrambenih proizvoda, Zakon o stočarstvu, Zakon o slatkovodnom ribarstvu, Zakon o morskom ribarstvu, Zakon o hrani i dr. ).

Iako je Zakonom uređeno iskorištavanje i zaštita poljoprivrednog zemljišta, ipak je smanjenje njegove površine intenzivno, pa i zabrinjavajuće.

Vrlo važna činjenica, u svezi gubitka površine poljoprivrednog zemljišta, je ta, što je riječ o gubitku kvalitetnog obradivog poljoprivrednog zemljišta, a što je dobrim dijelom posljedica negospodarskog odnosa prema njemu, te izbjegavanje izgradnje na težim terenima i neplodnim zemljištima.

*Pregledom dostavljene prostorne - planske dokumentacije, tijekom zadnjih godina, utvrđeno je, da se građevinska područja još uvijek proširuju na uređene komplekse obradivih poljoprivrednih površina ( u vlasništvu Republike Hrvatske ).*

*Osnovni bi cilj u budućnosti trebao biti - očuvanje, korištenje i uređenje poljoprivrednog zemljišta, prije svega za poljoprivrednu proizvodnju.*

*To se može postići jedino usklađivanjem svih interesa u prostoru u sklopu društvenih planova, posebice prostornih.*

*Imajući u vidu, da je korištenje prostora izvan građevinskog područja namijenjeno prioritetno, a dijelom isključivo, poljoprivredi, s težnjom očuvanja što većih i kontinuiranih površina i prirodnih režima - očuvanja ruralnog ( seoskog ) prostora, koji predstavlja izvor prirodnog ( biološkog - okolišnog, poljoprivrednog ) te društvenog ( socijalnog - tradicijskog, kulturološkog, povijesnog ) bogatstva, odnosno nasljeđa kojeg baštiniimo još iz davnih vremena, a trebamo ga brižno održavati i svrsishodno koristiti čuvajući okoliš, kako bi ga skladno razvijali i kako bi bio na korist sadašnjim i budućim pokoljenjima, ovo Ministarstvo, ne podržava proširenje građevinskog područja na poljoprivredno zemljište P1 i P2 kategorije, osim u slučajevima propisanim u čl. 20. Zakona o poljoprivrednom zemljištu ( " Narodne novine ", br. 39/2013. i 48/2015. ).*

*Na temelju odredbi poglavlja IV. Promjena namjene poljoprivrednog zemljišta i naknada, Zakona o poljoprivrednom zemljištu ( „ Narodne novine “, br. 39/2013. i 48/2015. ) i Zakona o prostornom uređenju ( " Narodne novine ", br. 153/2013. ), te njihovih podzakonskih akata, a imajući pritom u vidu sadržaj, mjerila kartografskih prikaza prostornih planova gdje su obvezni brojevi i grafički prostorni pokazatelji s planskim znakovljem ( Poljoprivredne površine ~ P1; P2; P3 i PŠ ) ~ Agencija za poljoprivredno zemljište utvrđivati će vrednovanje ( bonitiranje ) poljoprivrednih zemljišta, samo u postupku izrade prostornih planova, ukoliko ima bitnih promjena u odnosu na postojeće stanje, odnosno pokazatelje na jednom širem području.*

*Poslove zaštite, korištenja, raspolaganja, prometa i okrupnjavanja poljoprivrednog zemljišta obavlja Agencija kao specijalizirana javna ustanova na temelju odredbi članka 26. i članka 56. Zakona o poljoprivrednom zemljištu ( " Narodne novine ", br. 39/2013. i 48/2015. ).*

*Ministarstvo poljoprivrede, temeljem članka 17. stavka 1. Zakona o poljoprivrednom zemljištu ( " Narodne novine ", br. 39/2013. i 48/2015. ) na prijedlog prostornih planova županije i Grada Zagreba, prostornih planova područja posebnih obilježja, te prostornih planova uređenja općina i grada - daje mišljenje, odnosno suglasnost, te shodno tome - dužni ste - između ostalog - dostaviti ovom Ministarstvu:*

- 1. Kartografske prikaze - novog ( prijedlog ) građevinskog područja u odnosu na - postojeće - građevinsko područje sa dopunama tabelarnog prikaza tumačenja razlikovnih površina ( smanjenje i povećanje ) po naseljima i namjenama.*

2. Dostaviti podatke - za ona poljoprivredna zemljišta na kojima se planira promjena namjene tog zemljišta ( k.o., k.č. br., površina, kultura i vlasništvo - privatno / državno ) odnosno - podaci iz katastra, te ih prikazati u tabličnom prikazu kako slijedi.

**Tablica 1.**

Pregled podataka o zemljištu koje je obuhvaćeno proširivanjem, odnosno smanjivanjem građevinskih područja

NASELJE	BROJ KATASTARSKE ČESTICE / k.o.	POVRŠINA	KULTURA	VLASNIŠTVO <i>privatno / državno</i>	NAMJENA



O tome obavijest:

1. Agencija za poljoprivredno zemljište,  
Zagreb,  
Ulica grada Vukovara 78,
2. Državni ured za upravljanje državnom imovinom,  
Zagreb,  
Dežmanova 10.



REPUBLIKA HRVATSKA  
MINISTARSTVO POLJOPRIVREDE

10000 Zagreb, Ul. grada Vukovara 78, P.P. 1034  
Telefon: 61 06 111, Telefax: 61 09 201  
KLASA: 350-02/16-01/41  
URBROJ: 525-11/1499-16-2  
Zagreb, 29. siječnja 2016. godine

OSJEČKO-BARANJSKA ŽUPANIJA  
GRAD BELIŠĆE

Prmijeno: 4.3.2016.	
Klasifikacijska oznaka	Org. jedinica
350-01/15-03/02	
Urbrojni broj	Prih. Vrij.
2185/02-3-16-10	



OSJEČKO-BARANJSKA ŽUPANIJA  
GRAD BELIŠĆE

Upravni odjel za prostorno planiranje i gospodarstvo

**PREDMET:** Odluka o izradi VI. ID PPUG Belišća  
- zahtjevi i smjernice, dostavljaju se

**Veza:** KLASA: 350-01/15-03/02  
URBROJ: 2185/02-3-16-10  
Belišće, 19. siječnja 2016.

U svezi gore navedenog predmeta ovo Ministarstvo daje planske smjernice kako slijedi:

Šume i šumska zemljišta dobra su od interesa za Republiku Hrvatsku i ispunjavaju gospodarsku, ekološku i društvenu funkciju te imaju znatan utjecaj na kakvoću života stoga je nužno održivo gospodarenje i racionalno korištenje šumskih resursa u suradnji sa svim zainteresiranim stranama (Hrvatske šume d.o.o. i dr.) te je od nacionalnog interesa da sve zainteresirane strane i korisnici zemljišta budu odgovarajuće zastupljeni za vrijeme trajanja procesa prostornog planiranja.

U izradi dokumenata prostornog uređenja koje donosi jedinica lokalne i područne (regionalne) samouprave sudjeluje i Ured državne uprave u županiji, odnosno upravno tijelo Grada Zagreba nadležno za poslove šumarstva. (Zakon o šumama „Narodne novine“, broj 140/05, 82/06, 129/08, 80/10, 124/10, 25/12, 68/12, 148/13 i 94/14.).

Prilikom izrade prostorno planske dokumentacije potrebno je pri planiranju građevinskog područja (građevinskog područja naselja, izdvojenog dijela građevinskog područja naselja i izdvojenog građevinskog područja izvan naselja) te planiranju gradnje izvan građevinskog područja uvažavati sljedeće smjernice:

1. Uvažiti relevantne podatke i preporuke nadležne Uprave šuma Podružnice, te napraviti **tablični prikaz površina šuma i šumskog zemljišta** koje se nalaze u obuhvatu ovih Izmjena i dopuna te iz kojeg će biti vidljivo smanjenje odnosno povećanje površina osnovne namjene – šuma i šumskog zemljišta planirano ovim Izmjenama i dopunama.
2. Dokumentom prostornog uređenja maksimalno štititi obraslo šumsko zemljište te zahvate planirati na neobraslom šumskom zemljištu i zemljištu obraslom početnim ili degradacijskim razvojnim stadijima šumskih sastojina.

3. Zahvate ne planirati u sastojinama gospodarskih jednodobnih šuma (uređajni razredi hrasta lužnjaka 140 godina, hrasta kitnjaka 120 godina, obične bukve 100 godina), sastojine koje su u fazi oplodne sječe, sastojine I i II dobnog razreda, sastojine u kojima je Osnovom ili Programom propisana sanacija ili konverzija.

Ukoliko se u gore navedenim sastojinama ipak planira, nastojati da se zahvati izvode u dijelovima površina navedenih sastojina koji su lošije kvalitete, slabijeg zdravstvenog stanja, smanjenog obrasta, sastojine lošijeg i smanjenog prirasta (manjeg od 2%), sastojine slabije drvene zalihe (manje od 300 m<sup>3</sup>/ha)

4. Prilikom planiranja zahvata izbjegavati usitnjavanje površina obraslih šumom na manje od 1000 m<sup>2</sup> u svrhu očuvanja stabilnosti i bioraznolikosti šumskog ekosustava.

5. U sastojinama zaštitnih šuma koje služe za zaštitu zemljišta, voda, naselja, objekata i druge imovine, dokumentom prostornog uređenja izbjegavati planiranje onih zahvata koji bi ugrozili njihovu zaštitnu ulogu.

6. Pri prostornom planiranju izvršiti valorizaciju staništa divljih životinja kroz formirana lovišta na tom području na način da se infrastrukturnim i vodnogospodarskim sustavima ne ugrozi slobodna migracija divljači karakteristične za to područje, ne umanjuje bonitet lovišta smanjivanjem površina lovišta ispod 1000 ha na kontinentu, ili više od 20% površine lovišta ili lovno produktivne površine.

Gore navedene smjernice i upute temelje se na načelu održivog razvoja, potrajnog gospodarenja, očuvanja stabilnosti šumskog ekosustava, ekološke prihvatljivosti i socijalne odgovornosti te im je cilj pomoći u integralnom pristupu kod prostornog planiranja i racionalnog korištenja šuma i šumskog zemljišta.

MINISTAR

prof.dr.sc. Davor Romić



U prilogu: Legislativa

DOSTAVITI:

1. Naslovu,
2. Pismohrana.

## Zakoni:

- Zakon o šumama (NN 140/05, 82/06, 129/08, 80/10, 124/10, 25/12, 68/12, 148/13 i 94/14),
- Zakon o šumskom reprodukcijском materijalu (NN 75/09, 61/11, 56/13 i 14/14)
- Zakon o priznavanju svojti šumskog drveća i grmlja (NN 113/03 i 33/05)
- Zakon o lovstvu (NN 140/05, 75/09 i 14/14)

## Uredbe:

- Uredba o načinu i kriterijima za davanje u zakup šumskog zemljišta u vlasništvu Republike Hrvatske (NN 76/14)
- Uredba o postupku i mjerilima za osnivanje služnosti u šumi ili na šumskom zemljištu u vlasništvu Republike Hrvatske u svrhu izgradnje vodovoda, kanalizacije, plinovoda, električnih vodova (NN 108/06)
- Uredba o postupku i mjerilima za osnivanje prava služnosti u šumi ili na šumskom zemljištu u vlasništvu Republike Hrvatske, u svrhu obavljanja turističke djelatnosti (NN 69/07)
- Uredba o postupku i mjerilima za osnivanje prava služnosti na šumi i/ili šumskom zemljištu u vlasništvu Republike Hrvatske u svrhu eksploatacije mineralnih sirovina (NN 133/07 i 9/11)

## Pravilnici:

- Pravilnik o uređivanju šuma (NN 79/15)
- Pravilnik o čuvanju šuma (NN 28/15.)
- Pravilnik o sadržaju i načinu provođenja nacionalne inventure šumskih resursa (NN 53/06 i 137/08)
- Pravilnik o postupku za ostvarivanje prava na sredstva iz naknade za korištenje općekorisnih funkcija šuma za izvršene radove u šumama šumoposjednika (NN 22/15.)
- Pravilnik o načinu obračuna, obrascima i rokovima uplate naknade za korištenje općekorisnih funkcija šuma (NN 19/15.)
- Pravilnik o utvrđivanju naknade za prenesena i ograničena prava na šumi i šumskom zemljištu (NN 105/09 i 98/11)
- Pravilnik o zaštiti šuma od požara (NN 33/14)
- Pravilnik o načinu motrenja oštećenosti šumskih ekosustava (NN 76/13 i 122/14)
- Pravilnik o načinu prikupljanja podataka, vođenju registra te uvjetima korištenja podataka o šumskim požarima (NN 75/13 i 150/14)
- Pravilnik o provenijencijama svojti šumskog drveća (NN 147/11, 96/12 i 115/14)
- Pravilnik o uvjetima za priznavanje jednakovaljanosti šumskog reprodukcijского materijala i državama iz kojih se može uvoziti (NN 60/13)
- Pravilnik o zabrani stavljanja na tržište određenog šumskog reprodukcijского materijala (NN 60/13)
- Pravilnik o načinu izrade i sadržaju Programa gospodarenja šumskim sjemenskim objektom u kategoriji "kvalificiran" ili "testiran" (NN 4/11)
- Pravilnik o obliku, sadržaju i načinu vođenja Registra šumskih sjemenskih objekata (NN 4/11)
- Pravilnik o provođenju ocjenjivanja potencijalnih šumskih sjemenskih objekata i stručnog nadzora (NN 4/11)
- Pravilnik o izradi nacionalnog popisa šumskih sjemenskih objekata (NN 60/13)

## Ostalo:

- Nacionalna šumarska politika i strategija, („Narodne novine“, broj 120/03)
- Ministarske konferencije o zaštiti šuma u Europi
- Agenda 21, UNCED i druge donijete konvencije i po svim međunarodnim propisima obvezujući akti



REPUBLIKA HRVATSKA  
MINISTARSTVO POLJOPRIVREDE

10000 Zagreb, Planinska 2a

Uprava šumarstva, lovstva  
i drvne industrije  
KLASA: 350-02/16-01/237  
URBROJ: 525-11/1499-16-2  
Zagreb, 21. travnja 2016. godine



OSJEČKO-BARANJSKA ŽUPANIJA  
GRAD BELIŠĆE

Primljeno:	27.4.2016	
Klasifikacijska oznaka	Org. jedinica	
350-01/15-03/02		
Uredbeni broj	Prih.	Vrij.
2185/02-3-16-27		

OSJEČKO-BARANJSKA ŽUPANIJA  
GRAD BELIŠĆE

Upravni odjel za prostorno  
planiranje i gospodarstvo

**PREDMET:** Odluka o 2. izmjeni i dopuni Odluke o izradi VI. Izmjena  
i dopuna Prostornog plana uređenja grada Belišća  
- zahtjevi i smjernice, dostavljaju se

**Veza:** KLASA: 350-01/15-03/02  
URBROJ: 2185/02-3-16-27  
Belišće, 18. travnja 2016. godine

U svezi gore navedenog predmeta ovo Ministarstvo daje planske smjernice kako slijedi:

Šume i šumska zemljišta dobra su od interesa za Republiku Hrvatsku i ispunjavaju gospodarsku, ekološku i društvenu funkciju te imaju znatan utjecaj na kakvoću života stoga je nužno održivo gospodarenje i racionalno korištenje šumskih resursa u suradnji sa svim zainteresiranim stranama (Hrvatske šume d.o.o. i dr.) te je od nacionalnog interesa da sve zainteresirane strane i korisnici zemljišta budu odgovarajuće zastupljeni za vrijeme trajanja procesa prostornog planiranja.

U izradi dokumenata prostornog uređenja koje donosi jedinica lokalne i područne (regionalne) samouprave sudjeluje i Ured državne uprave u županiji, odnosno upravno tijelo Grada Zagreba nadležno za poslove šumarstva. (Zakon o šumama „Narodne novine“, broj 140/05, 82/06, 129/08, 80/10, 124/10, 25/12, 68/12, 148/13 i 94/14.).

Prilikom izrade prostorno planske dokumentacije potrebno je pri planiranju građevinskog područja (građevinskog područja naselja, izdvojenog dijela građevinskog područja naselja i izdvojenog građevinskog područja izvan naselja) te planiranju gradnje izvan građevinskog područja uvažavati sljedeće smjernice:

1. Uvažiti relevantne podatke i preporuke nadležne Uprave šuma Podružnice, te napraviti **tablični prikaz površina šuma i šumskog zemljišta** koje se nalaze u obuhvatu ovih Izmjena i dopuna te iz kojeg će biti vidljivo smanjenje odnosno povećanje površina osnovne namjene – šuma i šumskog zemljišta planirano ovim Izmjenama i dopunama.

2. Dokumentom prostornog uređenja maksimalno štititi obraslo šumsko zemljište te zahvate planirati na neobraslom šumskom zemljištu (npr. kamenjara) i zemljištu obraslom početnim ili degradacijskim razvojnim stadijima šumskih sastojina (garizi, šibljadi).

3. Pri planiranju zahvata izbjegavati sastojine gospodarskih jednodobnih šuma (uredajni razredi hrasta lužnjaka 140 godina, hrasta kitnjaka 120 godina, obične bukve 100 godina), sastojine koje su u fazi oplodne sječe, sastojine I i II dobnog razreda, sastojine u kojima je Osnovom ili Programom propisana sanacija ili konverzija.

Ukoliko se u gore navedenim sastojinama ipak planira, nastojati da se zahvati izvode u dijelovima površina navedenih sastojina koji su lošije kvalitete, slabijeg zdravstvenog stanja, smanjenog obrasta, sastojine lošijeg i smanjenog prirasta (manjeg od 2%), sastojine slabije drvene zalihe (manje od 300 m<sup>3</sup>/ha)

4. Prilikom planiranja zahvata izbjegavati usitnjavanje površina obraslih šumom na manje od 1000 m<sup>2</sup> u svrhu očuvanja stabilnosti i bioraznolikosti šumskog ekosustava.

5. U sastojinama zaštitnih šuma koje služe za zaštitu zemljišta, voda, naselja, objekata i druge imovine, dokumentom prostornog uređenja izbjegavati planiranje onih zahvata koji bi ugrozili njihovu zaštitnu ulogu.

6. Kod izrade prostorno planske dokumentacije, u cilju očuvanja stabilnosti šumskog ekosustava, nova eksploatacijska polja planirati vrednujući kriterije iz Uredbe o postupku i mjerilima za osnivanje prava služnosti na šumi i/ili šumskom zemljištu u vlasništvu Republike Hrvatske u svrhu eksploatacije mineralnih sirovina.

7. Pri prostornom planiranju izvršiti valorizaciju staništa divljih životinja kroz formirana lovišta na tom području na način da se infrastrukturnim i vodnogospodarskim sustavima ne ugrozi slobodna migracija divljači karakteristične za to područje, ne umanjuje bonitet lovišta smanjivanjem površina lovišta ispod 1000 ha na kontinentu i 500 ha na otocima, ili više od 20% površine lovišta ili lovno produktivne površine.

Gore navedene smjernice i upute temelje se na načelu održivog razvoja, potrajnog gospodarenja, očuvanja stabilnosti šumskog ekosustava, ekološke prihvatljivosti i socijalne odgovornosti te im je cilj pomoći u integralnom pristupu kod prostornog planiranja i racionalnog korištenja šuma i šumskog zemljišta.

PO OVLAŠTENJU MINISTRA  
POMOĆNIK MINISTRA  
mr. Ivica Francetić, dipl.ing.šum.

U privitku: Legislativa

DOSTAVITI:  
1. Naslovu,  
2. Pismohrana.



- Zakoni:
- Zakon o šumama (NN 140/05, 82/06, 129/08, 80/10, 124/10, 25/12, 68/12, 148/13 i 94/14),
  - Zakon o šumskom reprodukcijom materijalu (NN 75/09, 61/11, 56/13 i 14/14)
  - Zakon o priznavanju svojiti šumskog drveća i grmlja (NN 113/03 i 33/05)
  - Zakon o lovstvu (NN 140/05, 75/09 i 14/14)
- Uredbe:
- Uredba o načinu i kriterijima za davanje u zakup šumskog zemljišta u vlasništvu Republike Hrvatske (NN 76/14)
  - Uredba o postupku i mjerilima za osnivanje služnosti u šumi ili na šumskom zemljištu u vlasništvu Republike Hrvatske u svrhu izgradnje vodovoda, kanalizacije, plinovoda, električnih vodova (NN 108/06)
  - Uredba o postupku i mjerilima za osnivanje prava služnosti u šumi ili na šumskom zemljištu u vlasništvu Republike Hrvatske, u svrhu obavljanja turističke djelatnosti (NN 69/07)
  - Uredba o postupku i mjerilima za osnivanje prava služnosti na šumi i/ili šumskom zemljištu u vlasništvu Republike Hrvatske u svrhu eksploatacije mineralnih sirovina (NN 133/07 i 9/11)
- Pravilnici:
- Pravilnik o uređivanju šuma (NN 79/15)
  - Pravilnik o čuvanju šuma (NN 28/15.)
  - Pravilnik o sadržaju i načinu provođenja nacionalne inventure šumskih resursa (NN 53/06 i 137/08)
  - Pravilnik o postupku za ostvarivanje prava na sredstva iz naknade za korištenje općekorisnih funkcija šuma za izvršene radove u šumama šumoposjednika (NN 22/15.)
  - Pravilnik o načinu obračuna, obrascima i rokovima uplate naknade za korištenje općekorisnih funkcija šuma (NN 19/15.)
  - Pravilnik o utvrđivanju naknade za prenesena i ograničena prava na šumi i šumskom zemljištu (NN 105/09 i 98/11)
  - Pravilnik o zaštiti šuma od požara (NN 33/14)
  - Pravilnik o načinu motrenja oštećenosti šumskih ekosustava (NN 76/13 i 122/14)
  - Pravilnik o načinu prikupljanja podataka, vođenju registra te uvjetima korištenja podataka o šumskim požarima (NN 75/13 i 150/14)
  - Pravilnik o provenijencijama svojiti šumskog drveća (NN 147/11, 96/12 i 115/14)
  - Pravilnik o uvjetima za priznavanje jednakovaljanosti šumskog reprodukcijom materijala i državama iz kojih se može uvoziti (NN 60/13)
  - Pravilnik o zabrani stavljanja na tržište određenog šumskog reprodukcijom materijala (NN 60/13)
  - Pravilnik o načinu izrade i sadržaju Programa gospodarenja šumskim sjemenskim objektom u kategoriji "kvalificiran" ili "testiran" (NN 4/11)
  - Pravilnik o obliku, sadržaju i načinu vođenja Registra šumskih sjemenskih objekata (NN 4/11)
  - Pravilnik o provođenju ocjenjivanja potencijalnih šumskih sjemenskih objekata i stručnog nadzora (NN 4/11)
  - Pravilnik o izradi nacionalnog popisa šumskih sjemenskih objekata (NN 60/13)
- Ostalo:
- Nacionalna šumarska politika i strategija, („Narodne novine“, broj 120/03)
  - Ministarske konferencije o zaštiti šuma u Europi
  - Agenda 21, UNCED i druge donijete konvencije i po svim međunarodnim propisima obvezujući akti



REPUBLIKA HRVATSKA  
MINISTARSTVO OBRANE  
ZAGREB

UPRAVA ZA MATERIJALNE RESURSE  
SEKTOR ZA NEKRETNINE, GRADITELJSTVO  
I ZAŠTITU OKOLIŠA  
Služba za graditeljstvo i zaštitu okoliša

KLASA: 350-02/16-01/12  
URBROJ: 512M3-020201-16-2

Zagreb, 26. veljače 2016.

OSJEČKO-BARANJSKA ŽUPANIJA  
GRAD BELIŠĆE

Dana: 2.3.2016.	
Šifra: 350-01/15-03/02	Org. jedinica:
Broj: 2185/02-3-16-10	Pri: Vrh:

OSJEČKO - BARANJSKA ŽUPANIJA  
GRAD BELIŠĆE

Upravni odjel za prostorno planiranje  
i gospodarstvo  
Kralja Tomislava 206  
31551 BELIŠĆE

**PREDMET: VI. Izmjene i dopune PPUG Belišća,  
- očitovanje, dostavlja se**

**VEZA: Vaš akt KLASA: 350-01/15-03/02,  
URBROJ:2185/02-3-16-10  
od 19. siječnja 2016. godine**

Aktom iz veze predmeta zatražena je dostava podataka, planskih smjernica i posebnih uvjeta od važnosti za obranu u svrhu izrade VI. Izmjena i dopuna Prostornog plana uređenja grada (PPUG) Belišća.

Temeljem odredbi članka 92. Zakona o obrani („Narodne novine“ broj 73/13 i 75/15) i Pravilnika o zaštitnim i sigurnosnim zonama oko vojnih lokacija i građevina („Narodne novine“ broj 122/15), obavještavamo vas da na području obuhvata VI. Izmjena i dopuna Prostornog plana uređenja grada Belišća nema zona posebne namjene niti drugih zahtjeva vezano za zaštitu interesa obrane koje bi trebalo utvrditi u postupku izrade plana.

SZ  
Anić

S poštovanjem,

VODITELJ SLUŽBE

Velimir Anić, dipl.ing.geod.

Dostaviti:  
① naslovu  
- pismohrana



REPUBLIKA HRVATSKA  
MINISTARSTVO OBRANE  
ZAGREB

UPRAVA ZA MATERIJALNE RESURSE  
SEKTOR ZA NEKRETNINE, GRADITELJSTVO  
I ZAŠTITU OKOLIŠA  
Služba za graditeljstvo i zaštitu okoliša

KLASA: 350-02/16-01/77  
URBROJ: 512M3-020201-16-2

Zagreb, 25. travnja 2016.

OSJEČKO-BARANJSKA ŽUPANIJA  
GRAD BELIŠĆE

Prilježeno: 27.4.2016.	
Klasifikacijska oznaka	Org. jedinica
350-01/15-03/02	
Uručeni broj	Prij. Vrij.
2185/02-3-16-27	

OSJEČKO - BARANJSKA ŽUPANIJA  
GRAD BELIŠĆE  
Upravni odjel za prostorno planiranje  
i gospodarstvo  
Kralja Tomislava 206  
31551 BELIŠĆE

PREDMET: VI. Izmjene i dopune PPUG Belišća,  
- očitovanje, dostavlja se

VEZA: Vaš akt KLASA: 350-01/15-03/02,  
URBROJ: 2185/02-3-16-27  
od 18. travnja 2016. godine

Aktom iz veze predmeta zatražena je dostava podataka, planskih smjernica i posebnih uvjeta od važnosti za obranu vezano za Odluku o 2. Izmjeni i dopuni Odluke o izradi VI. Izmjena i dopuna Prostornog plana uređenja grada (PPUG) Belišća.

Temeljem odredbi članka 92. Zakona o obrani („Narodne novine“ broj 73/13 i 75/15) i Pravilnika o zaštitnim i sigurnosnim zonama oko vojnih lokacija i građevina („Narodne novine“ broj 122/15), obavještavamo vas da na području obuhvata VI. Izmjena i dopuna Prostornog plana uređenja grada Belišća nema zona posebne namjene niti drugih zahtjeva vezano za zaštitu interesa obrane koje bi trebalo utvrditi u postupku izrade plana.

SZ  
*Anić*

S poštovanjem,

VODITELJ SLUŽBE

Velimir Anić, dipl.ing.geod.

Dostaviti:  
- naslovu  
- pismohrana



REPUBLIKA HRVATSKA  
DRŽAVNA UPRAVA ZA ZAŠTITU I SPAŠAVANJE  
PODRUČNI URED ZA ZAŠTITU I SPAŠAVANJE  
OSIJEK

OSJEČKO-BARANJSKA ŽUPANIJA  
GRAD BELIŠĆE

Primljeno: 1. 2. 2016.	
Klasifikacijska oznaka	Org. jedinica
350-0115-03/02	
Uredbeni broj	Pr: Vrij
2185/02-3-16-10	

KLASA: 350-02/16-01/01  
URBROJ: 543-09-01-16-2  
Osijek, 25. siječnja 2016.

GRAD BELIŠĆE  
Upravni odjel za prostorno planiranje i gospodarstvo  
31551 BELIŠĆE  
Kralja Tomislava 206

**PREDMET: Odluka o izradi VI. Izmjena i dopuna Prostornog plana uređenja grada (PPUG) Belišća, zahtjevi i smjernice, dostavljaju se. -**

**Veza: vaša KLASA: 350-01/15-03/02, URBROJ: 2185/02-03-16-10 od 19. 01. 2016.**

U svezi Vašeg dopisa pod gornjom vezom i dostavljene Odluke o izradi VI. Izmjena i dopuna Prostornog plana uređenja grada (PPUG) Belišća i Odluke o izmjeni i dopuni Odluke o izradi VI. Izmjena i dopuna Prostornog plana uređenja grada (PPUG) Belišća, a sukladno članku 90. Zakona o prostornom uređenju („NN“ broj: 153/13.), posebni zahtjevi zaštite i spašavanja od prirodnih, tehničko-tehnoloških i drugih nesreća sadržani su u Procjeni ugroženosti stanovništva, materijalnih i kulturnih dobara i okoliša od katastrofa i velikih nesreća za grad Belišće, izvješćujemo Vas da nemamo posebnih zahtjeva niti planskih smjernica.

Procjena ugroženosti stanovništva, materijalnih i kulturnih dobara i okoliša od katastrofa i velikih nesreća za grad Belišće i njen Posebni izvadak naslovljen kao „Zahtjevi zaštite i spašavanja u dokumentima prostornog uređenja za grad Belišće“ trebaju biti sastavni dio dokumenata prostornog uređenja grada Belišća, pa samim time obvezuju na primjenu i u predmetnom dokumentu.

Za dodati je da se kod izrade prostornih planskih dokumenata za dio koji se odnosi na zaštitu i spašavanje primjenjuju još:

- Zakon o civilnoj zaštiti („NN“ broj: 82/15.),
- Pravilnik o metodologiji za izradu procjena ugroženosti i planova zaštite i spašavanja („NN“ broj: 30/14. i 67/14.),
- Pravilnik o postupku uzbunjivanja stanovništva („NN“ broj 47/06. i 110/11.).

S poštovanjem,



DOSTAVITI:

1. Naslovu, preporučeno,
2. Pismohrana, ovdje.



REPUBLIKA HRVATSKA  
DRŽAVNA UPRAVA ZA ZAŠTITU I SPAŠAVANJE  
PODRUČNI URED ZA ZAŠTITU I SPAŠAVANJE  
OSIJEK

OSJEČKO-BARANJSKA ŽUPANIJA  
GRAD BELIŠĆE

Primljeno: 6.5.2016.		
Klasifikacijska oznaka	Org. jedinica	
350-0115-02102		
Uredbeni broj	Pril.	Vrij.
2185/02-03-16-27		

KLASA: 350-02/16-01/01  
URBROJ: 543-09-01-16-4  
Osijek, 25. travnja 2016.

GRAD BELIŠĆE  
Upravni odjel za prostorno planiranje i gospodarstvo  
31551 BELIŠĆE  
Kralja Tomislava 206

**PREDMET:** Odluka o 2. izmjeni i dopuni o izradi VI. Izmjena i dopuna Prostornog plana uređenja Grada Belišća, zahtjevi i smjernice, dostavljaju se. -

**Veza:** vaša KLASA: 350-01/15-03/02, URBROJ: 2185/02-03-16-27 od 18. 04. 2016.

U svezi vašeg dopisa pod gornjom vezom i dostavljene Odluke 2. izmjeni i dopuni Odluke o izradi VI. Izmjena i dopuna Prostornog plana uređenja grada (PPUG) Belišća (korekcija sustava odvodnje na prostoru Grada Belišća), a sukladno članku 90. Zakona o prostornom uređenju („NN“ broj: 153/13.), posebni zahtjevi zaštite i spašavanja od prirodnih, tehničko-tehnoških i drugih nesreća sadržani su u Procjeni ugroženosti stanovništva, materijalnih i kulturnih dobara i okoliša od katastrofa i velikih nesreća za grad Belišće, izvješćujemo Vas da nemamo posebnih zahtjeva niti planskih smjernica.

Procjena ugroženosti stanovništva, materijalnih i kulturnih dobara i okoliša od katastrofa i velikih nesreća za grad Belišće i njen Posebni izvadak naslovljen kao „Zahtjevi zaštite i spašavanja u dokumentima prostornog uređenja za grad Belišće“ trebaju biti sastavni dio dokumenata prostornog uređenja grada Belišća, pa samim time obvezuju na primjenu i u predmetnom dokumentu.

Za dodati je da se kod izrade prostornih planskih dokumenata za dio koji se odnosi na zaštitu i spašavanje primjenjuju još Zakon o civilnoj zaštiti („NN“ broj: 82/15.), Pravilnik o metodologiji za izradu procjena ugroženosti i planova zaštite i spašavanja („NN“ broj: 30/14. i 67/14.) o čemu smo vas upoznali našim dopisom KLASA: 350-02/16-01/01, URBROJ:543-09-01-16-2 od 25. siječnja 2016. godine.

S poštovanjem,


 OČELNIK  
 Čestivo Ovišević, univ.spec.oec.

**DOSTAVITI:**

1. Naslovu, preporučeno,
2. Pismohrana, ovdje.



KLASA: 350-05/16-01/25  
 URBROJ: 376-10/SV-16-2 (HP)  
 Zagreb, 22. siječnja 2016.

OSJEČKO-BARANJSKA ŽUPANIJA  
 GRAD BELIŠĆE

Primljeno: 19. 1. 2016.	
Klasifikacijska oznaka	Org. jedinica
350-015-02102	
Uredžbeni broj	Pril. Vrij.
2185/02-3-16-15	

Republika Hrvatska  
 Osječko - Baranjska županija  
 Grad Belišće  
 Upravni odjel za prostorno  
 planiranje i gospodarstvo  
 Kralja Tomislava 206  
 31551 Belišće

**Predmet: Grad Belišće**  
 VI. CILJANE IZMJENE I DOPUNE PPU GRADA BELIŠĆA  
 zahtjevi – smjernice za izradu

Veza: Vaš dopis KLASA: 350-01/15-03/02, URBROJ: 2185/02-3-16-10 od 19. siječnja 2016.

Poštovani,

temeljem vašega zahtjeva obavještavamo vas da je prema odredbi čl. 3. Zakona o elektroničkim komunikacijama (NN br. 73/08, 90/11, 133/12, 80/13 i 71/14; dalje: ZEK), elektronička komunikacijska infrastruktura, obavljanje djelatnosti elektroničkih komunikacijskih mreža i usluga, prostorno planiranje, gradnja, održavanje, razvoj i korištenje elektroničkih komunikacijskih mreža, elektroničke komunikacijske infrastrukture i druge povezane opreme te upravljanje i uporaba radiofrekvencijskog spektra, adresnog i brojevnog prostora, kao prirodno ograničenih općih dobara, **od interesa su za Republiku Hrvatsku** i da se prema odredbi iz čl. 25. st. 2. ZEK-a **elektronička komunikacijska infrastruktura mora planirati u dokumentima prostornog uređenja**. Temeljem odredbi čl. 25. st. 3. ZEK-a, Hrvatska regulatorna agencija za mrežne djelatnosti (dalje: HAKOM) u postupku donošenja dokumenata prostornog uređenja donosi prethodno mišljenje kojim se potvrđuje da se dokumentom prostornog uređenja uređuje gradnja elektroničke komunikacijske infrastrukture i druge povezane opreme u skladu s pravilnicima ZEK-a i u skladu s mjerilima razvoja elektroničke komunikacijske infrastrukture i druge povezane opreme koja je propisana Uredbom Vlade Republike Hrvatske (Uredba o mjerilima razvoja elektroničke komunikacijske infrastrukture i druge povezane opreme, NN br. 131/12 i 92/15). Također, temeljem odredbi iz čl. 25. st. 9. ZEK-a, HAKOM **utvrđuje i izdaje zahtjeve i mišljenja** u postupku izrade i donošenja dokumenata prostornog uređenja.

Sukladno odredbama iz čl. 76. Zakona o prostornom uređenju (NN br. 153/13) prostorni plan općine određuje koridore infrastrukture značajne za grad, odnosno općinu, dakle određuje i koridore elektroničke komunikacijske infrastrukture. U skladu s prethodno navedenim zakonskim odredbama predmetni PPUG treba sadržavati **smjernice** za izgradnju nove i rekonstrukciju-širenje postojeće elektroničke komunikacijske infrastrukture kako slijedi:

**Novu elektroničku komunikacijsku infrastrukturu** za pružanje javnih komunikacijskih usluga **putem elektroničkih komunikacijskih vodova**, odrediti **planiranjem koridora** primjenjujući slijedeća načela:

HRVATSKA REGULATORNA AGENCIJA ZA MREŽNE DJELATNOSTI  
 Robertz Frangeša Milhanovića 9, 10110 Zagreb / OIB: 87950789661 / Tel: (01) 7007 007, Fax: (01) 7007 070 / www.hakom.hr

- za gradove i naselja gradskog obilježja: podzemno u zoni pješačkih staza ili zelenih površina;
- za ostala naselja: podzemno i/ili nadzemno u zoni pješačkih staza ili zelenih površina;
- za međunarodno, magistralno i međumjesno povezivanje: podzemno slijedeći koridore prometnica ili željezničkih pruga. Iznimno kada je to moguće, samo radi bitnog skraćivanja trasa, koridor se može planirati i izvan koridora prometnica ili željezničkih pruga vodeći računa o pravu vlasništva.
- **Za izgrađenu elektroničku komunikacijsku infrastrukturu** za pružanje javnih komunikacijskih usluga putem elektroničkih komunikacijskih vodova planirati **dogradnju, odnosno rekonstrukciju** te, eventualno proširenje radi implementacije novih tehnologija i/ili kolokacija odnosno potreba novih operatora, **vodeći računa o pravu zajedničkog korištenja** od strane svih operatora.
- **Novu elektroničku komunikacijsku infrastrukturu** za pružanje komunikacijskih usluga **putem elektromagnetskih valova, bez korištenja vodova**, odrediti planiranjem postave **baznih stanica i njihovih antenskih sustava** na antenskim prihvataima na izgrađenim građevinama i rešetkastim i/ili jednocijevnim stupovima u gradovima, naseljima i izvan njih, **bez detaljnog definiranja (točkastog označavanja) lokacija** različito za:
  - gradove i gusto naseljena područja ili njihove dijelove i to posebno za brdovita i posebno za ravničasta područja;
  - ostala naselja i to posebno za brdovita i posebno za ravničasta područja;**vodeći računa o mogućnosti pokrivanja tih područja radijskim signalom** koji će se emitirati radijskim sustavima smještenim na te antenske prihvate (zgrade i/ili stupove) uz **načelo zajedničkog korištenja** od strane svih operatora-koncesionara, gdje god je to moguće.

Prostorni planovi **ne smiju sadržavati nazive tvrtki (operatora), uređaja i nazivlja** kojima bi se moglo narušiti pravo na ravnopravno tržišno natjecanje. Podatke o postojećoj elektroničkoj komunikacijskoj infrastrukturi u zoni obuhvata plana kao i podatke o pokrivenosti područja radijskim signalom operatora pokretnih komunikacija, projektant-planer prikuplja od nadležnog ureda za katastar, operatora za pružanje elektroničkih komunikacijskih usluga uz uporabu radiofrekvencijskog spektra i operatora za pružanje elektroničkih komunikacijskih usluga putem elektroničkih komunikacijskih vodova. Popis u prilogu. Prije prihvaćanja Konačnog prijedloga PPU-a, nositelj izrade dužan je pribaviti mišljenje HAKOM-a.

S poštovanjem,

HRVATSKA REGULATORNA AGENCIJA *RAVNATELJ*  
 ZA MREŽNE DJELATNOSTI  
 Roberta Frangeša Mihanovića 9  
 4 Z A G R E B, *mr. sc. Mario Weber*

Prilog (1)

1. Popis operatora

Dostaviti:

1. Naslovu preporučeno

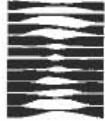
2

**POPIS OPERATORA ZA PRUŽANJE ELEKTRONIČKIH KOMUNIKACIJSKIH USLUGA PUTEM ELEKTRONIČKIH  
KOMUNIKACIJSKIH VODOVA**

1	HRVATSKI TELEKOM d.d. Regija 1	Kupska 2	10000 Zagreb	01/4918658	Marijana Tudićman HT.polozaj.EKI@t.ht.hr
	HRVATSKI TELEKOM d.d. Regija 2	Vinkovačka 19	21000 Split	021/351803	Mirela Domazet HT.polozaj.EKI@t.ht.hr
	HRVATSKI TELEKOM d.d. Regija 3	Narodnog doma 2b	52000 Pazin	052/621477	Kosta Lukčić HT.polozaj.EKI@t.ht.hr
	HRVATSKI TELEKOM d.d. Regija 4	K.A. Stepinca 8b	31000 Osijek	031/233124	Mladen Kubar HT.polozaj.EKI@t.ht.hr
2	OT-OPTIMA TELEKOM d.d.	Bani 75a, Zagreb	10010 Zagreb	01 5554 559	Odsjek za upravljanje mrežnom infrastrukturom Web sučelje: <a href="https://eki-izjave.opinet.hr">https://eki-izjave.opinet.hr</a>
3	VIPnet d.o.o.	Vrtni put 1, Zagreb	10000 Zagreb	t: 01 4691 508 091 4691 508 f: 01 4691 448	infrastruktura@vipnet.hr



POPIS KONCESIONARA ZA PRUŽANJE ELEKTRONIČKIH KOMUNIKACIJSKIH USLUGA UZ UPORABU RF SPEKTRA					
	NAZIV KONCESIONARA	ADRESA	KONTAKT OSOBA	TEL/FAX	E-MAIL
1.	TELE2 d.o.o.	Ul. grada Vukovara 269d ZAGREB	MARIJANA GRUBESIC	tel: 01/ 6328 346 095/ 6328 346	marijana.grubestic@tele2.com
2.	HRVATSKI TELEKOM d.d.	Roberta Frangeša Mihanovića 9 10 000 ZAGREB	IVO MILAT	tel: 01/ 4983 040 098 206 209	ivo.milat@t.ht.hr
3.	VIPnet d.o.o.	Vrtni put 1 ZAGREB	DAMIR DIJANIĆ	tel: 021/ 4691 810 091/ 469 1810	d.dijanic@vipnet.hr



## HRVATSKE VODE

VODNOSPODARSKI ODJEL  
ZA DUNAV I DONJU DRAVU  
31000 Osijek, Splavarska 2a

Telefon: 031/252 800  
Telefax: 031/252 899

KLASA: 350-02/16-01/33  
URBROJ: 374-22-4-16-7  
Osijek, 21. travnja 2016.

OSJEČKO-BARANJSKA ŽUPANIJA  
GRAD BELIŠĆE

Prijmjeno: 25.4.2016.	
Klasifikacijska oznaka	Org. jedinica
350-0115-03/02	
Uredbeni broj	Pril. Vrij.
2185/02-3-16-29	

REPUBLIKA HRVATSKA  
OSJEČKO-BARANJSKA ŽUPANIJA  
GRAD BELIŠĆE  
Kralja Tomislava 206  
31551 BELIŠĆE

**PREDMET:** Izrada VI. Izmjena i dopuna Prostornog plana uređenja Grada Belišća  
- zahtjevi, dostavljaju se

Veza: Vaš dopis KLASA: 350-01/15-03/02, URBROJ: 2185/02-3-16-27

Temeljem članka 90. Zakona o prostornom uređenju (NN 153/13), a nakon uvida u Odluku o 2. izmjeni i dopuni Odluke o izradi VI. Izmjena i dopuna Prostornog plana uređenja Grada Belišća, dostavljamo zahtjeve za izradu Plana kako slijedi:

Na kartografski prikaz 2.B. Građevine energetske i vodnogospodarskog sustava te gospodarenje otpadom ucrtati planirani tlačni cjevovod otpadne vode kojim se povezuje aglomeracija Gat na uređaj za pročišćavanje otpadnih voda u Belišću i planirane dvije crpne stanice prema kartografskom prikazu u prilogu dopisa.

Zahtjevi Hrvatskih voda temelje se na Zakonu o vodama (NN 153/09, 130/11, 56/13 i 14/14) i planskim dokumentima upravljanja vodama.

S poštovanjem,

Direktor

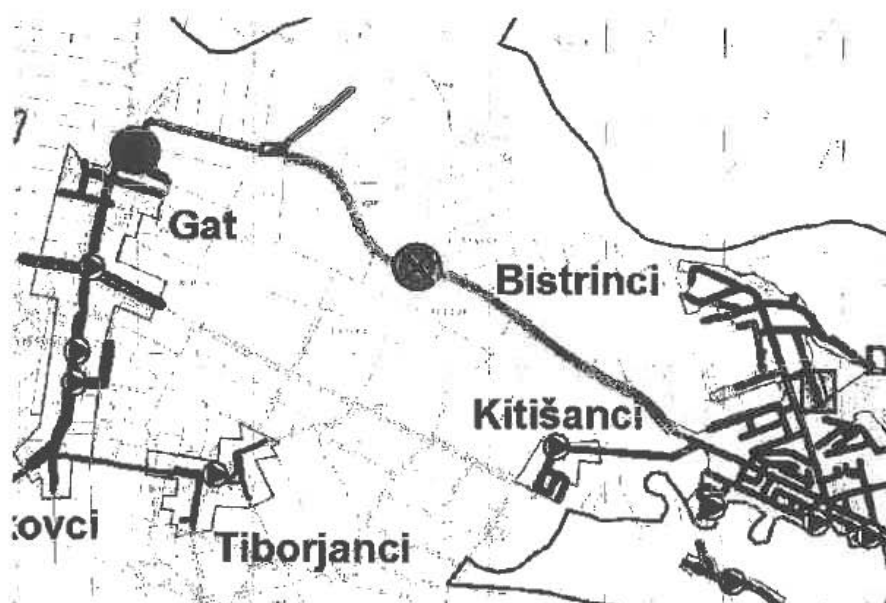
mr.sc. Alen Puhjat, dipl.oec.

Prilog: kao u tekstu

O tome obavijest:

1. Služba za javno vodno dobro
2. Pismohrana

HRVATSKE VODE, pravna osoba za upravljanje vodama, 10000 Zagreb, Ulica grada Vukovara 220  
web stranica: www.voda.hr; OIB: 28921383001, MB: 1209361  
IBAN: HR7723600001101425545, SWIFT: ZABAHR2X



Slika 6.22: Varijanta spoja aglomeracije Gat na UPOV Belišće  
Za povezivanje aglomeracije Gat na UPOV Belišće neophodno je izgraditi dvije crpne stanice te tlačni Cjevovod.



## AGENCIJA ZA VODNE PUTOVE

VUKOVAR, Parobrodarska 5  
Tel: 032-450-613, fax: 032-450-653

Naš broj: RA-16-09/18

U Vukovaru: 27. siječnja 2016. godine  
KARANJSKA ŽUPANIJA  
GRAD BELIŠĆE

Primljeno: 29.1.2016.	Org. jedinica
Klasifikacijska oznaka	
350-01/15-03/02	
Uredžbeni broj	Paš. Vrij.
2185/02-3-16-10	

GRAD BELIŠĆE  
Upravni odjel za prostorno  
planiranje i gospodarstvo  
Kralja Tomislava 206  
31551 BELIŠĆE

**Predmet: Izmjene i dopune prostornog plana uređenja grada (PPUG) Belišća**  
-mišljenje – dostavlja se

Veza: vaš dopis: Klasa: 350-01/15-03/02, Ur. Broj: 2185/02-3-16-10 od 19. siječnja 2016.

Poštovani,

Dana 20.01.2016. primili smo vaš dopis kojim tražite naše zahtjeve i planske smjernice na Odluku o Izmjenama i dopunama PPUG.

1. Prihvatljivo je da se na naznačenoj lokaciji odredi zona za vez plutajućih objekta (vodenica je također plutajući objekt). Predlažemo da se lokacija definira na desnoj obali Drave od plovnog km 56,7 do plov. km 57,0 (to su stacionaže prema km oznakama kojima je na terenu označen plovni put). Ovdje je plovni put na udaljenosti 25 do 30 metara od desne obale te postoji dovoljno prostora za smještaj plutajućih objekata koji ne bi trebali zauzimati vodeni prostor više od 15-20 metara od desne obale kako bi ostao sigurnosni razmak od cca 10 metara od desnog ruba plovnog puta i plutajućih objekata.
2. Analizirajući cjeloviti tekst postojećeg plana uočili smo neke detalje koje bi po našem mišljenju bilo praktično analizirati ili izmijeniti. Tu su dijelovi teksta kako slijedi:
  - U tekstu Odredbi za provođenje postojećeg plana pod točkom 2.1.2. u članku 12. su nabrojane prometne građevine od važnosti za županiju pa je između ostalih navedeno i pristanište Belišće.

Prema članku 159. Zakona o plovidbi i lukama unutarnjih voda (NN br.109/07, 132/07, 51A/13 i 152/14) postoje razne vrste pristaništa obzirom na specifičnu funkciju. Pristanište u Belišću je funkcioniralo kao industrijsko pristanište. Trenutno se kao takvo ne koristi. Za promišljanje je da li to treba ostati industrijsko pristanište ili tu može biti možda i putničko pristanište (planirane su destinacije za riječne izletničke brodove uzvodno Osijeka do Donjeg Miholjca, a moguće i dalje uzvodno). Također u naseljenim mjestima je praktično odrediti mjesta za vezivanje čamaca, pa se mogu odrediti ili sportsko pristanište ili komunalno pristanište, pristanište športskih klubova i sl. Praktično je prostorno planskom dokumentacijom definirati namjenu obale u zoni Grada i odrediti zone na kojima bi se otvorila ovakva pristaništa, kako bi za te potrebe postojala mogućnost izrade projekata i izdavanja lokacijskih dozvola.

- U tekstu pod točkom 5.1.4. Riječni promet u članku 122. je navedeno da plovni put do Ferdinandovca treba uspostaviti na razini III međudržavne klase.

U postojećem Pravilniku o razvrstavanju i otvaranju vodnih putova na unutarnjim vodama (Narodne novine broj 77/2011, 66/2014 i 81/15) vodni put Dravom je razvrstan od Nemetina (km 14+000) do Belišća (km 55+450) kao međunarodni vodni put III klase, a dalje uzvodno kao plovni put II klase i to do km 70+000 kao međunarodni, a dalje u graničnom području s R. Mađarskom kao međudržavni. Trenutno se ne planira uspostavljati višu klasu uzvodno Belišća. Stoga predlažemo u tekstu izbjeći izraz „treba uspostaviti“, ali ostaviti mogućnost pa koristiti izraz „moguće je uspostaviti“.

Za eventualna dodatna pojašnjenja, a po potrebi i dostavu digitalne podloge trase plovnog puta kontakt: pom. ravnatelj Venceslav Vavrouš, dipl. ing. građ. Tel: 035-411-587, mob: 099-216-0741, e-mail: [venceslav.vavrouš@vodniputovi.hr](mailto:venceslav.vavrouš@vodniputovi.hr)



Ravnatelj:  
Zrinko Zvocak, dipl. oec.

Dostaviti:

1. Naslovu
2. Zavod za prostorno planiranje d.d. Osijek, Vijenac Paje Kolarića 5a  
– za Vanesu Bolf, dipl. ing.arh
3. Pismohrana - ovdje



## AGENCIJA ZA VODNE PUTOVE

VUKOVAR, Parobrodarska 5  
Tel: 032-450-613, fax: 032-450-653

Naš broj: RA-16-05/35  
U Vukovaru: 21. travnja 2016.

OSIJEČKO-BARANJSKA ŽUPANIJA  
GRAD BELIŠĆE

Kada: 22.6.2016	
Klasifikacijska oznaka	Org. jedinica
Uredbeni broj	Pril. Vrij.

GRAD BELIŠĆE  
Upravni odjel za prostorno  
planiranje i gospodarstvo  
Kralja Tomislava 206  
31551 BELIŠĆE

**Predmet: Izmjene i dopune prostornog plana uređenja grada (PPUG) Belišće**  
- mišljenje – dostavlja se

Veza: vaš dopis: Klasa: 350-01/15-03/02, Ur. Broj: 2185/02-3-16-27 od 18. travnja 2016.

Poštovani,

Dana 19. travnja 2016. primili smo vaš dopis kojim tražite naše zahtjeve i planske smjernice na Odluku o 2. izmjeni i dopuni Odluke o izradi VI Izmjenama i dopunama PPUG.

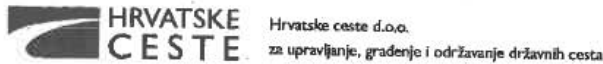
Agencija za vodne putove je dana 27. siječnja 2016. dala mišljenje sa smjericama na VI Izmjene i dopune PPUG, a na ovu 2. izmjenju i dopunu nema novih zahtjeva ni smjernica.

Sa štovanjem

Ravnatelj:  
Zrinko Zvocak, dipl. oec.

Dostaviti:

- ① Naslovu
2. Zavod za prostorno planiranje d.d. Osijek, Vijenac Paje Kolarića 5a  
– za Vanesu Bolf, dipl. ing.arh
3. Pismohrana - ovdje



Hrvatske ceste d.o.o.  
za upravljanje, građenje i održavanje državnih cesta

adresa: Vončina 3, 10000 Zagreb, Hrvatska  
tel: +385 1 4722 555  
e-mail: javnost@hrvatske-ceste.hr  
website: www.hrvatske-ceste.hr

Sektor za razvoj i strateško planiranje  
Odjel za razvoj i planiranje  
Klasa: 350-02/12-1-484  
Urbroj: 345-211-516-2016-4/DB

Zagreb, 04. 02. 2016. god.  
OSJEČKO-BARANJSKA ŽUPANIJA  
GRAD BELIŠĆE

Primijeno: 8.2.2016.			
Klasifikacijska oznaka	Org jedinica		
350-0115-02/02			
Uredbeni broj	Prih	Vrij.	
2185/02-3-16-10			

REPUBLIKA HRVATSKA  
OSJEČKO-BARANJSKA ŽUPANIJA  
GRAD BELIŠĆE  
Upravni odjel za prostorno  
planiranje i gospodarstvo  
31551 BELIŠĆE

**Predmet: VI. Izmjene i dopune Prostornog plana uređenja Grada Belišća  
- podaci**

Vašim dopisom, klasa: 350-01/15-03/02, ur.br: 2185/02-3-16-10 od 19. siječnja 2016. godine, zatražili ste podatke i planske dokumente iz našeg djelokruga rada za potrebe izrade VI. Izmjena i dopuna Prostornog plana uređenja Grada Belišća.

U skladu s člankom 90. Zakona o prostornom uređenju („Narodne novine“ broj 153/13) i člankom 82. Zakona o cestama („Narodne novine“ broj 84/11, 22/13, 54/13, 148/13) Hrvatske ceste d.o.o. dužne su dati podatke, propise i dokumente za izradu prostorno-planske dokumentacije za područje cestovne infrastrukture državnog značenja.

Temeljem Odluke o razvrstavanju javnih cesta („Narodne novine“ broj 66/15) područjem Grada Belišća prolaze sljedeće državne ceste:

D34 Slatina (D2) – D. Miholjac – Josipovac (D2),  
D517 B. Manastir (D7) – Belišće (D34).

Za planirane priključke na državnim cestama ili rekonstrukciju postojećih potrebno je izraditi projektnu dokumentaciju u skladu s Pravilnikom o uvjetima za projektiranje i izgradnju priključaka i prilaza na javnu cestu („Narodne novine“ broj 119/07) te ishoditi suglasnost Hrvatskih cesta d.o.o. u skladu s člankom 51. Zakona o cestama („Narodne novine“ broj 84/11, 22/13, 54/13, 148/13). Navedeno je potrebno upisati u Određbe za provođenje PPU-a.

U cilju zaštite državnih cesta u skladu s člankom 55. Zakona o cestama („Narodne novine“ broj 84/11, 22/13, 54/13, 148/13).

Direktor Sektora:

Tomislav Cvjetko, diplomirani građ.



održana, ovdje

U Zagrebu, MBS: 080391653, MB: 1554972, OIB: 55545787885, Upisani temeljni kapital: 107.364.800,00 kn  
1100731902 kod Privredne banke Zagreb d.d.  
predsjednik Uprave; Edo Kos, član Uprave; Nenad Maljković, član Uprave


**HRVATSKE  
CESTE**

 Hrvatske ceste d.o.o.  
za upravljanje, građenje i održavanje državnih cesta

 adresa: Vončinina 3, 10000 Zagreb, Hrvatska  
tel: +385 1 4722 555  
e-mail: javnost@hrvatske-ceste.hr  
website: www.hrvatske-ceste.hr

 Sektor za razvoj i strateško planiranje  
Odjel za razvoj i planiranje  
Klasa: 350-02/2012-1-240  
Urbroj: 345-211-516-2015-8/DB  
Zagreb, 28. 04. 2016. god.

 OSJEČKO-BARANJSKA ŽUPANIJA  
GRAD BELIŠĆE

Primitljeno: 3.5.2016	
Klasifikacijska oznaka	Org. jedinica
350-01/15-03/02	
Uredbeni broj	Pril. Vrij.
2185/02-3-16-36	

 REPUBLIKA HRVATSKA  
OSJEČKO-BARANJSKA ŽUPANIJA  
GRAD BELIŠĆE  
Upravni odjel za prostorno  
planiranje i gospodarstvo  
**31551 BELIŠĆE**
**Predmet: VI. izmjene i dopune Prostornog plana uređenja Grada Belišća  
- podaci**

Vašim dopisom, klasa: 350-01/15-03/02, ur. broj: 2185/02-3-16-27 od 18. travnja 2016. godine, zatražili ste podatke i planske dokumente iz našeg djelokruga rada za potrebe izrade VI. izmjena i dopuna Prostornog plana uređenja Grada Belišća.

U skladu s člankom 90. Zakona o prostornom uređenju („Narodne novine“ broj 153/13) i člankom 82. Zakona o cestama („Narodne novine“ broj 84/11, 22/13, 54/13, 148/13) Hrvatske ceste d.o.o. dužne su dati podatke, propise i dokumente za izradu prostorno-planske dokumentacije za područje cestovne infrastrukture državnog značenja.

Temeljem Odluke o razvrstavanju javnih cesta („Narodne novine“ broj 65/15) područjem Grada Belišća prolaze sljedeće državne ceste:

**D34 Slatina (D2) – D. Miholjac – Josipovac (D2),  
D517 B. Manastir (D7) – Belišće (D34)**

Za planirane priključke na državnim cestama ili rekonstrukciju postojećih potrebno je izraditi projektnu dokumentaciju u skladu s Pravilnikom o uvjetima za projektiranje i izgradnju priključaka i prilaza na javnu cestu („Narodne novine“ broj 119/07) te ishoditi suglasnost Hrvatskih cesta d.o.o. u skladu s člankom 51. Zakona o cestama („Narodne novine“ broj 84/11, 22/13, 54/13, 148/13).

U cilju zaštite državnih cesta potrebno je poštovati zaštitni pojas uz cestu u skladu s člankom 55. Zakona o cestama.

S poštovanjem,

 Na znanje:  
- Pismohrana, ovdje

**Direktor Sektora:**

Tomislav Cvetko, dipl. ing. građ.

 Sud upisa: Trgovački sud u Zagrebu, MBS: 080391653, MB: 1554972, OIB: 55545787885, Upisani temeljni kapital: 107.384.800,00 kn  
IBAN: HR67 2340009 1100231902 kod Privredne banke Zagreb d.d.  
Uprava: Nenad Maljković, član Uprave



OSJEČKO-BARANJSKA ŽUPANIJA  
GRAD BELIŠĆE

Primljeno: 1. 2. 2016.	
Klasifikacijska oznaka	Org. jedinica
350-0115-03/02	
Uredžbeni broj	F.č. Vrij.
2185/02-3-16-17	

**plinacro**  
OPERATOR PLINOVODA I TRANSPORTNOG SUSTAVA d.o.o.

REPUBLIKA HRVATSKA  
OSJEČKO-BARANJSKA ŽUPANIJA  
GRAD BELIŠĆE  
Upravni odjel za prostorno  
planiranje i gospodarstvo

<b>plinacro</b> d.o.o. Savska 88A, Zagreb
Klasa: PL-13/3160
Datum:
UR. BR.: K/MB-16-3

Kralja Tomislava 206  
31 551 Belišće

**PREDMET:** VI. Izmjena i dopuna prostornog plana uređenja grada Belišća  
- podaci i zahtjevi, dostavlja se

Poštovani,

nastavno na Vaš dopis Klasa: 350/01/15-03/02, urbroj:2185/02-3-16-10 od 19. siječnja 2016. dostavljamo Vam podatke i smjernice za izradu predmetnog PPUG.

Na području Grada Belišća Plinacro d.o.o. upravlja sljedećim objektima:

- magistralni plinovod Belišće – Osijek DN 400/50
- magistralni plinovod Beničanci – Belišće DN 300/50
- magistralni plinovod Donji Miholjac – Osijek DN 300/50
- MRS Belišće (mjerno redukcijska stanica)
- BIS Tiborjanci (blokadno ispuhivačka stanica)

Područjem grada Belišća prolaze i trase planiranih magistralnih plinovoda, najvećim dijelom u koridorima postojećih objekata, a to su:

- magistralni plinovod Donji Miholjac-Belišće
- magistralni plinovod Donji Miholjac-Osijek
- magistralni plinovod Sotin-Mursko Središće

Položaji planiranih trasa tj. koridora magistralnih plinovoda su načelni. Konačne trase magistralnih plinovoda i njihovih nadzemnih objekata odredit će se prilikom projektiranja gdje će se voditi računa o prostornim planovima i postojećoj infrastrukturi, provest će se precizne geodetske i geološke izmjere, primijeniti tehnološke inovacije, uzeti u obzir utjecaj zahvata na okoliš, krajobrazne te kulturne vrijednosti (arheologija), i ostalo. Moguća

<p>PLINACRO D.O.O., SAVSKA 88A • 10 000 ZAGREB • HRVATSKA (TEL) +385 1 8901777 • (FAX) +385 1 8901724 PLINACRO@PLINACRO.HR          UPISANO U SUDSKI REGISTAR TRGOVAČKOG SUDA U ZAGREBU POD MBS: 080304171; OIB: 89401829750;          IZNOS TEMELJNOG KAPITALA 912.022.000,00 KUNA UPLAĆEN U CIJELOSTI          UPRAVA: MARIN ZOVKO, RADOVAN CVEK, RATIMIR OREŠKOVIĆ          SWIFT: PZGHR2X; IBAN: HR8323400091100225794; PRIVREDNA BANKA ZAGREB D.D.          SWIFT: ZABHR2X; IBAN: HR2923800001101634088; ZAGREBAČKA BANKA D.D.          SWIFT: HPBZHR2X; IBAN: HR4023600011100338797; HRVATSKA POŠTANSKA BANKA D.D.          SWIFT: RZBHR2X; IBAN: HR7824940081100780888; RAIFFEISENBANK AUSTRIA D.D.          SWIFT: ESBCHR22; IBAN: HR0824810001110107041; KREDITNA BANKA ZAGREB D.D.          SWIFT: HAABHR22; IBAN: HR262402001100510753; ERSTESSTEIERMÄRKISCHE BANK D.D.          SWIFT: PAZGHR2X; IBAN: HR6924080021100036408; PARTNER BANKA D.D.</p>
--

odstupanja u pogledu rješenja trasa magistralnih plinovoda te lokacije i dimenzije njima pripadajućih nadzemnih objekata, utvrđenih ovim Planom, neće se smatrati izmjenama Plana.

Prilikom izrade prostornog plana uređenja potrebno je uzeti u obzir obaveze i uvjete koji proizlaze iz *Pravilnika o tehničkim uvjetima i normativima za siguran transport tekućih i plinovitih ugljikovodika magistralnim naftovodima i plinovodima te naftovodima i plinovodima za međunarodni transport (Sl. list, br. 26/85)*. Sukladno čl. 9 zaštitni koridor magistralnog plinovoda iznosi 30 m lijevo i desno od osi plinovoda.

Podsjećamo Vas da se u koridoru magistralnog plinovoda Belišće – Osijek DN 400/50 nalazi priključni plinovod DN 400/50 za Belišće d.đ. koji održava tvrtka „Belišće d.d.“.

U prilogu Vam dostavljamo vektorski prikaz položaja navedenih objekata (georeferencirani, dwg format).

S poštovanjem,

direktorica Sektora za koordinativnog upravljanja  
**plina**  
Jagme Vrbanić, dipl.iur.  
Zagreb

Prilog: -CD-kao u tekstu

OSJEČKO-BARANJSKA ŽUPANIJA  
GRAD BELIŠĆE

Prmijeno: 02. 05. 2016.	
Klasifikacijska oznaka	Org. jedinica
350-01/15-03/01	
Uredbeni broj	Pril. Vrij.
2185/02-3-16-26	

**PLINACRO**  
OPERATOR PLINOVODA I TRANSPORTNOG SUSTAVA d.o.o.

REPUBLIKA HRVATSKA  
OSJEČKO-BARANJSKA ŽUPANIJA  
GRAD BELIŠĆE  
Upravni odjel za prostorno  
Planiranje i gospodarstvo

<b>PLINACRO</b> d.o.o.	
Savska 88a - Zagreb	
Klasa:	PL-13/3160
Datum:	27-04-2016
URL BR.:	K1113-15-5

Kralja Tomislava 206  
31 551 Belišće

**PREDMET:** 2. izmjena i dopuna Odluke o izradi VI. Izmjena i dopuna prostornog plana uređenja grada Belišća i IV. Izmjena i dopuna Urbanističkog plana uređenja grada Belišća

- podaci i zahtjevi, dostavlja se

Poštovani,

naštvno na Vaše dopise Klasa: 350/01/15-03/02, urbroj:2185/02-3-16-27 i Klasa: 350/01/15-03/01, urbroj:2185/02-3-16-21 od 18. travnja 2016. dostavljamo Vam podatke i smjernice za izradu predmetnog PPUG.

Na području Grada Belišća Plinacro d.o.o. upravlja sljedećim objektima:

- magistralni plinovod Belišće – Osijek DN 400/50
- magistralni plinovod Beničanci – Belišće DN 300/50
- magistralni plinovod Donji Miholjac – Osijek DN 300/50
- MRS Belišće (mjerno redukcijska stanica)
- BIS Taborjanci (blokadno ispuhivačka stanica)

Područjem grada Belišća prolaze i trase planiranih magistralnih plinovoda, najvećim dijelom u koridorima postojećih objekata, a to su:

- magistralni plinovod Donji Miholjac-Belišće
- magistralni plinovod Donji Miholjac-Osijek
- magistralni plinovod Sotin-Mursko Središće

Položaji planiranih trasa tj. koridora magistralnih plinovoda su načelni. Konačne trase magistralnih plinovoda i njihovih nadzemnih objekata odredit će se prilikom projektiranja

PLINACRO D.O.O., SAVSKA 88A • 10 000 ZAGREB • HRVATSKA (TEL) +385 1 8301777 • (FAX) +385 1 8301724 PLINACRO@PLINACRO.HR
UPISANO U SUDSKI REGISTAR TRGOVAČKOG SUDA U ZAGREBU POD MBS: 080304171; OIB 69401828780;
IZNOS TEMELJNOG KAPITALA 912.022.000,00 KUNA UPLAĆEN U CIJELOSTI
UPRAVA: MARIN ZOVKO, RADOVAN CVEK, RATIMIR DREŠKOVIĆ
SWIFT: PBZGHR2X; IBAN: HR8323400091100225784; PRIVREDNA BANKA ZAGREB D.D.
SWIFT: ZABHR2X; IBAN: HR2923000001101634068; ZAGREBAČKA BANKA D.D.
SWIFT: HPBZHR2X; IBAN: HR4023900011100339797; HRVATSKA POŠTANSKA BANKA D.D.
SWIFT: RZBHR2X; IBAN: HR7524840081190780886; RAIFFEISENBANK AUSTRIA D.D.
SWIFT: KRBZHR2X; IBAN: HR6824810001110107041; KREDITNA BANKA ZAGREB D.D.
SWIFT: ESBCHR22; IBAN: HR2624020081100619753; ERSTE STEIERMÄRKISCHE BANK D.D.
SWIFT: HAABHR22; IBAN: HR3625000091101222176; HYPO ALPE-ADRIA BANK D.D.
SWIFT: PAZGHR2X; IBAN: HR6824880021100030406; PARTNER BANKA D.D.

gdje će se voditi računa o prostornim planovima i postojećoj infrastrukturi, provest će se precizne geodetske i geološke izmjere, primijeniti tehnološke inovacije, uzeti u obzir utjecaj zahvata na okoliš, krajobrazne te kulturne vrijednosti (arheologija), i ostalo. Moguća odstupanja u pogledu rješenja trasa magistralnih plinovoda te lokacije i dimenzije njima pripadajućih nadzemnih objekata, utvrđenih ovim Planom, neće se smatrati izmjenama Plana.

Prilikom izrade predmetnih Planova potrebno je uzeti u obzir obaveze i uvjete koji proizlaze iz *Pravilnika o tehničkim uvjetima i normativima za siguran transport tekućih i plinovitih ugljikovodika magistralnim naftovodima i plinovodima te naftovodima i plinovodima za međunarodni transport (Sl. list, br. 26/85)*. Sukladno čl. 9 zaštitni koridor magistralnog plinovoda iznosi 30 m lijevo i desno od osi plinovoda.

Podsjećamo Vas da se u koridoru magistralnog plinovoda Belišće – Osijek DN 400/50 nalazi priključni plinovod DN 400/50 za Belišće d.d. koji održava tvrtka „Belišće d.d.“.

U prilogu Vam dostavljamo vektorski prikaz položaja navedenih objekata (georeferencirani, dwg format).

S poštovanjem,

direktorica Sektora korporativnog upravljanja

**plinao**  
Jasna Šabanik, dipl.iur.  
d.o.o. • Zagreb

Prilog: -CD-kao u tekstu



INDUSTRIJA NAFTE, d. d.

SD ISTRAŽIVANJE I PROIZVODNJA NAFTE I PLINA  
Sektor za razradu poljaAvenija Većeslava Holjevca 10  
10 020 ZagrebTel: 385 1 645 0518  
Fax: 385 1 645 2522

Naš znak - Re: 50308575/21-04-16/1278-190/BK

Datum - Date: 22. travnja 2016.

**PREDMET: VI. IZMJENA I DOPUNA PROSTORNOG PLANA UREĐENJA  
GRADA BELIŠĆA  
- dostava zahtjeva -**

Na temelju Vaše obavijesti Klasa: 350-01/15-03/02, Urbroj: 2185/02-3-16-27 od 18. travnja 2016. godine dostavljene u naš ured 21. travnja 2016. godine u svezi dostave zahtjeva i posebnih uvjeta (podatci, planske smjernice, odredbe propisa, sektorske strategije i sl.) za **Izradu VI. Izmjena i dopuna Prostornog plana uređenja Grada Belišća.**

U području obuhvata VI. Ciljanih Izmjena i dopuna Prostornog plana uređenja Grada Belišća nalaze se novoutvrđene granice **eksploatacijskog polja ugljikovodika (EPU) Števkovica, magistralni plinovod DN500/50 Beničanci – MRS Belišće, Mjerno-redukcijska stanica (MRS) Belišće i bušotine Torjanski Rid-1 (Tr-1), Gat (Čamagajevci-Istok)-1 Alfa (Gat-1A), Marijanci-3 (Mar-3) i Marijanci-4 (Mar-4)** u nadležnosti INA, d. d., SD istraživanje i proizvodnja nafte i plina.

Naši posebni uvjeti na osnovu propisanih dokumenata, odnose se na sigurnosni pojas od 100 m lijevo i desno od naših cjevovoda unutar kojega je potrebno zatražiti uvjete prilikom bilo kakvih zahvata u tom prostoru. Posebnim uvjetima određujemo zaštitne pojaseve oko naših instalacija, a u cilju sigurnosti ljudi i objekata u kojima žive ili borave ljudi. Zaštitne pojaseve definiramo prilikom izdavanja posebnih uvjeta kod gradnje stabilnih objekata koji nisu u funkciji naših instalacija.

Zaštitni pojasevi ovise o promjeru i radnom tlaku cjevovoda, a generalno zaštitni pojas iznosi 30 m lijevo i desno od osi cjevovoda. Unutar zaštitnog pojasa zabranjeno je graditi stabilne objekte namijenjene stalnom ili privremenom boravku ljudi, odnosno objekte koji nisu u funkciji proizvodnje nafte i plina.

Uz primjenu posebnih mjera zaštite, zaštitni pojas za cjevovode može biti:

- za promjer cjevovoda do 125 mm – 10 m;
- za promjer cjevovoda od 125 mm do 300 mm – 15 m;
- za promjer cjevovoda od 300 mm do 500 mm – 20 m;
- za promjer cjevovoda veći od 500 mm – 30 m.

INA, d.d.	Banika - Bank	Adresa - Address	IBAN broj - IBAN Number	Tigovni sud u Zagrebu Commercial Court in Zagreb
Avenija Većeslava Holjevca 10 10 002 Zagreb p.p. 555 Hrvatska - Croatia Telefon - Telephone +385(1)6450000 Faks - Fax + 385(1)6452100	Banika - Bank Plywood Banka Zagreb d.d. Srbijanska banka d.o.o. Zagrebačka banka d.o.o. Banke Smerne-Splava banka d.d. OTP banka hrvatska d.d. Erste Bankarische Bank d.d. Gračevina d.d. NATIS UniCredit Bank Austria AG	Ređevica cesta 20, 10000 Zagreb Pločica 01, 10000 Zagreb Tij. bana Josipa Jelačića 10, 10000 Zagreb Ul. Šimunovića 10, 11000 Split Drobnički trg 3, 10000 Zadar Jelačić trg 3a, 51000 Rijeka Vukovarska 8, 10000 Zagreb Avenue Palm Metropolis, 30, 75019 Paris Schaffhauserstr. 8-6, A-1010 Wien	HR92 9540 0091 10002288 2 HR70 3464 0081 10031546 3 HR92 2380 0001 10032636 5 HR81 2330 0031 1002 0454 0 HR36 3407 0001 1001 5244 9 HR04 2482 0001 10058111 4 HR76 2097 0001 1002 2816 3 FR76 20067 99569 27 021 672 000 58 AT21 1930 0294 4400 3400 2 AT11 1900 0308 4400 3400 7 CH93 0000 0001 0000 0000 0 CH93 0000 0001 0000 0000 0 NL 01 0000 0000 0000 0000 0 NL23 0000 0000 0000 0000 0 CH01 0074 1016 2336 0000 1	Ujedinjeni bančni kapital - Paid/capital stock 9.000.000.000,00 kn - HRK Broj izdanih dionica / Nominalna vrijednost 10.000.000 / 980,00 kn - HRK Matični broj - Reg. No. 3386243 OIB - 2775939365 PDV identifikacijski broj / VAT identification number HR1275939365
BNP Paribas (Slovenija) SA	BNP Paribas (Slovenija) SA	Place de Hollande 2, Case Postale 1000 1211 Ouzouer 11		
ING Bank NV	ING Bank NV	PO BOX 1006, 1000 RW Amsterdam		
Čekić Agencija (Bilal) SA	Čekić Agencija (Bilal) SA	4 quai Branly - Citeaux, CH 1204		

Predsjednik i članovi Uprave / President and members of the Management Board:  
Zoran Aldas, Niko Dalic, Gabor Horvath, Ivan Krešić, Uroš Mayer, Peter Ratajčić  
Predsjednik Nadzornog odbora / President of the Supervisory Board: Stjepan Petrović

OSJEČKO-BARANJSKA ŽUPANIJA  
GRAD BELIŠĆE

Primijeno: 29. u 2016.		
Klasifikacijska oznaka	Org. jedinica	
350-01/15-03/02		
Uredbeni broj	Prih.	Vrij.
2185/02-3-16-27		

Za Bilal

REPUBLIKA HRVATSKA  
OSJEČKO-BARANJSKA ŽUPANIJA  
GRAD BELIŠĆEKralja Tomislava 206  
31 551 BELIŠĆE

U zelenom pojasu širokom 5 m lijevo i desno od osi cjevovoda zabranjeno je saditi biljke čije korijenje raste dublje od 1 m, odnosno za koje je potrebno obrađivati zemljište dublje od 0,5 m.

Kod paralelnog vođenja infrastrukturnih instalacija (kanalizacija, vodovod, plinovod, el. kablovi, tel. kablovi i ostalo) s našim instalacijama minimalna međusobna udaljenost mora biti 5 m, računajući od vanjskog ruba infrastrukturnih instalacija do vanjskog ruba naših instalacija.


Na mjestima križanja infrastrukturnih instalacija s našim instalacijama iste obavezno treba postaviti ispod naših instalacija. Vertikalna udaljenost mora biti najmanje 0,5 m, računajući od donje kote našeg cjevovoda do gornje kote cjevovoda ili kabela koji se polaže. Kut križanja mora biti između 90° i 60°. Iznad mjesta križanja obavezno se postavlja pocinčana rešetka, kao oznaka da ispod postojećeg cjevovoda prolazi najmanje još jedan cjevovod ili kabel.

Oko izgrađene bušotine zaštitna i požarna zona iznosi 30 m u polumjeru oko osi bušotine. Kod trajno napuštenih bušotina (likvidirane - kanal bušotine se nalazi 1,5 – 2,0 metra pod zemljom), sigurnosna - zaštitna zona u kojoj je zabranjeno graditi objekte za boravak i rad ljudi iznosi 3,0 metra u polumjeru oko osi kanala trajno napuštene bušotine.

Zaštitni sigurnosni prostor oko pojedinih građevina i instalacija određen je: **Zakonom o osnovama sigurnosti transporta ugljikovodika naftovodima i plinovodima (Sl. list 64/73), Zakonom o rudarstvu (NN 56/13), Pravilnikom o tehničkim normativima pri istraživanju i eksploataciji nafte, zemnih plinova i slojnih voda (Sl. list 43/79), Pravilnika o tehničkim normativima i uvjetima za siguran transport tekućih i plinovitih ugljikovodika magistralnim naftovodima i plinovodima te naftovodima i plinovodima za međunarodni transport (Sl. list 26/85) i Pravilnika o tehničkim uvjetima i normativima za određivanje minimalnih udaljenosti objekata i cjevovoda u vlasništvu INA, d.d., SD Istraživanje i proizvodnja nafte i plina od građevina u prostoru (oznaka projekta: 2842-E, rujun 2013. godine).**

Sretno!

Direktor Sektora za razradu polja



Uroš Jerić-Balta, dipl. ing.

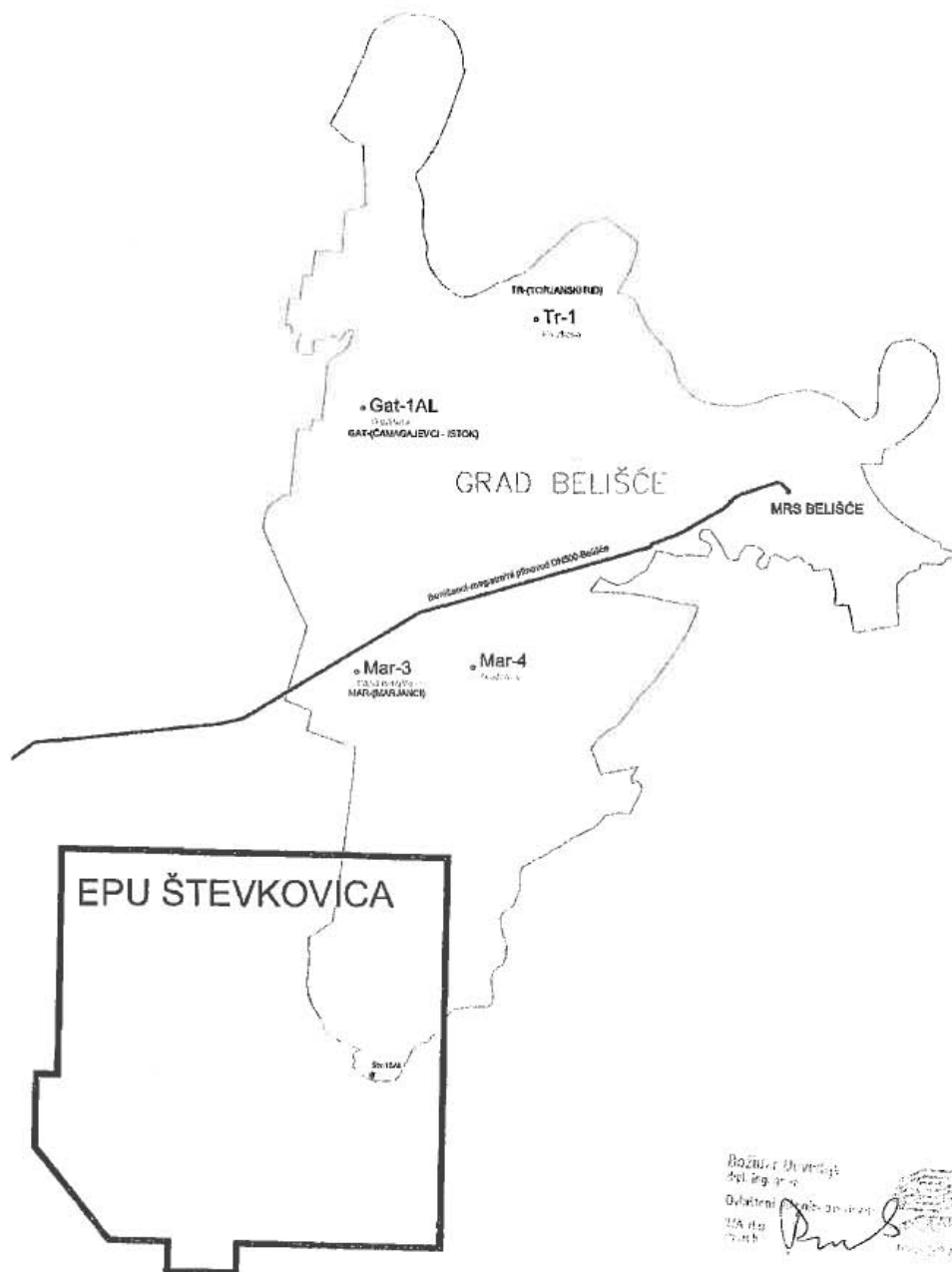
U privitku:

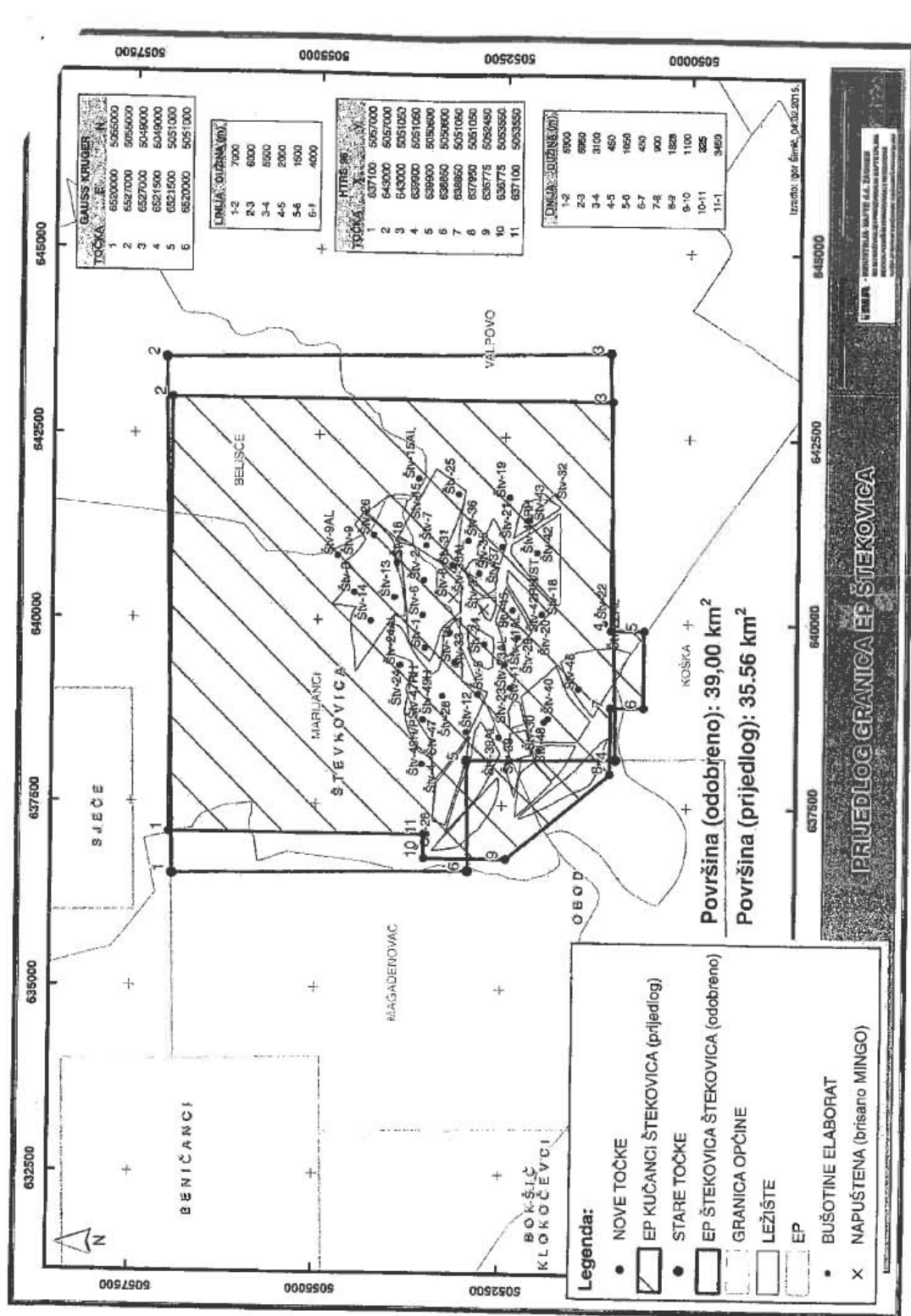
1. CD sa ucrtanim eksploatacijskim poljem ugljikovodika (EPU) Števkovica, izgrađenim bušotinama, postojećim objektima i instalacijama i Rješenje o utvrđivanju eksploatacijskog polja „Števkovica“, KLASA: UP/1-310-01/15-03/75, URBROJ: 526-04-02/2-15-03, od 23. lipnja 2015. godine, Ministarstva gospodarstva, Uprave za energetiku i rudarstvo, Sektora za rudarstvo, na području administrativnih granica Grada Belišća;
2. Karta administrativnih granica Grada Belišća s ucrtanim eksploatacijskim poljem ugljikovodika, izgrađenim bušotinama, postojećim objektima i instalacijama;

Dostaviti:

1. Direktorica proizvodne regije istočna Hrvatska, Željana Kijačić, dipl.ing.;
2. Služba za odnose s državnom i lokalnom upravom za IPNP, direktor Željko Tremac, dipl.ing.;
3. Arhiva, ovdje.

2/2









JADRANSKI NAFTOVOD dioničko društvo

Miramarska cesta 24, HR-10000 Zagreb, P.P.200  
 telefon: +385 (0)1 3039-898, fax: +385 (0)1 3095-482  
 OIB: 69016712286, e-mail: janef@janef.hr, www.janef.hr

SEKTOR RAZVOJA I INVESTICIJA

Zagreb, 26. siječnja 2016.

Naš znak i broj: 1-2.4.- 38/16  
 veza: 1-2.4.- 46/16

Vaš znak i broj:  
 klasa: 350-01/15-03/02  
 klasa: 350-01/15-03/01

REPUBLIKA HRVATSKA  
 OSJEČKO - BARANJSKA ŽUPANIJA  
 GRAD BELIŠĆE  
 Upravni odjel za prostorno  
 planiranje i gospodarstvo

Kralja Tomislava 206  
 31551 Belišće

OSJEČKO-BARANJSKA ŽUPANIJA  
 GRAD BELIŠĆE

Primijeno: 1. 2. 2016.		
Klasifikacijska oznaka	Org jedinica	
350-0115-03/01		
Uredbeni broj	Prih.	Vrij.
2185102-3-16-14		

PREDMET: VI izmjene i dopune prostornog plana uređenja Grada Belišća  
 IV izmjene i dopune urbanističkog plana uređenja Grada Belišća  
 - podaci, dostavlja se

Temeljem Vašeg poziva, obavještavamo Vas da trasa Jadranskog naftovoda ne prolazi područjem obuhvata Grada Belišća (već na udaljenosti od približno 42 km), te stoga nemamo posebnih zahtjeva vezanih za izradu predmetnih planova.

S poštovanjem!

Direktor Sektora razvoja i investicija:



Hrvoye Karačić

Dostaviti: Naslovu  
 Arhiva



Jadranski naftovod, dioničko društvo  
 Trgovački sud u Zagrebu MBS: 08018427  
 Temeljni kapital: 2.851.672.140,00 kuna podijeljen u  
 1.007.658 redovnih dionica nominal. vrijednosti 2.830,00 kn  
 Uprava: Dragan Kovačević predsjednik, Jakša Marasović  
 član, Bruno Šarić član, Prejednik NO: Marija Bilman

Poslovne banke:  
 Zagrebačka banka d.d. Zagreb HR9723600001101377261  
 Hrvatska poštanska banka d.d. Zagreb HR2023900011100017633  
 Privredna banka d.d. Zagreb HR4523400081100125888  
 Raiffeisenbank Austria d.d. Zagreb HR0324840081100533588  
 Erste & Steiermärkische Bank d.d. Zagreb HR9324020061100258298


**HŽ INFRASTRUKTURA**

 10000 Zagreb, Mihanovićeva 12, OSJEČKO-BARANJSKA ŽUPANIJA  
 GRAD BELIŠĆE

 Razvoj i investicijsko  
 planiranje

 tel: 01/378 3282  
 fax: 01/378 3396  
 e-mail: marina.rucevic@hzinfra.hr  
 naš broj i znak: 2311/16; 1.3.1. MR  
 vaš broj i znak: KLASA: 350-01/15-03/02  
 UR.BROJ: 2185/02-3-16-27  
 datum: 26. travnja 2016.

Broj dokumenta	2185/02-3-16-27
Klasifikacijska oznaka	350-01/15-03/02
Organizacijski broj	3185101-3-16-27
Org. jedinica	
Pril.	
Vrij.	

 REPUBLIKA HRVATSKA  
 OSJEČKO-BARANJSKA ŽUPANIJA  
 GRAD BELIŠĆE

 Upravni odjel za prostorno planiranje i  
 gospodarstvo

 Kralja Tomislava 206  
 31551 Belišće

**Predmet: 2. Izmjena i dopuna Odluke o izradi VI. Izmjena i dopuna Prostornog  
 plana uređenja grada Belišća-dostava podataka**

Temeljem dopisa KLASA: 350-01/15-03/02 URBROJ: 2185/02-3-16-27 od 18. travnja 2016. godine, a u svezi 2. Izmjene i dopune Odluke o izradi VI. Izmjena i dopuna Prostornog plana uređenja grada Belišća, koji se odnosi na korekciju sustava odvodnje na prostoru Grada Belišća kojom se omogućava spajanje sustava odvodnje aglomeracije Gat sa sustavom odvodnje grada Belišća, izvješćujemo vas da nemamo posebnih uvjeta na predložene predmetne izmjene i dopune.

S poštovanjem,

Direktor:

Janja Groš, dipl. ing.

HŽ Infrastruktura d.o.o. ZAGREB, Mihanovićeva 12, TRGOVAČKI SUD U ZAGREBU, MBS: 080590485, OIB: 39901910995,  
 Naziv i sjedište banke: Privredna banka Zagreb d.d., Zagreb, Radnička cesta 50, BROJ RAČUNA: HR4423400091110252804,  
 TEMELJNI KAPITAL: 224.188.000,00 kuna,  
 PREDsjednica UPRAVE: Renata Suša  
 ČLANOVI UPRAVE: mr.sc. Ivan Vuković, Željko Kopčić dipl. iur.

**D) IZVJEŠĆE O JAVNOJ RASPRAVI**

Sukladno člancima 94.-101. Zakona o prostornom uređenju nositelj izrade organizirao je javnu raspravu o Prijedlogu plana. Javna rasprava trajala je od 30.09.2016. godine do 07.10.2016. godine. Javno izlaganje održano je 06.10.2016. godine.

U nastavku je priložen preslik Izvješća o javnoj raspravi te preslici njegova priloga, a to su:

- Zapisnik s javnog izlaganja
- Popis nazočnih na javnoj raspravi
- Knjiga primjedbi
- Objave javne rasprave
- Posebne obavijesti o javnoj raspravi
- Primjedbe i očitovanja
- Odgovori na primjedbe.



REPUBLIKA HRVATSKA  
OSJEČKO-BARANJSKA ŽUPANIJA  
GRAD BELIŠĆE  
Upravni odjel za prostorno  
planiranje i gospodarstvo  
Klasa: 350-01/15-03/02  
Urbroj: 2185/02-3-16-56  
Belišće, 20. listopada 2016. god.

#### IZVJEŠĆE

o javnoj raspravi o prijedlogu VI. Izmjena i dopuna Prostornog plana uređenja Grada Belišća

Javna rasprava održana je temeljem članka 96. Zakona o prostornom uređenju (Narodne novine broj 153/13). Ovo Izvješće izrađeno je sukladno odredbama članka 103. Zakona.

Temeljem Odluke o izradi VI. Izmjena i dopuna Prostornog plana uređenja Grada Belišća, Grad Belišće je započelo izradu plana.

Javna rasprava trajala je od 30.09.2016. godine do 07.10.2016. godine.  
Javno izlaganje održano je 06.10.2016. godine u prostorijama Grada Belišća, Vj. dr. Franje Tuđmana I, s početkom u 10:00 sati.

Obavijest o javnoj raspravi bila je objavljena :

- web stranica Grada Belišća ( 19.9.2016. godine),
- web stranica Ministarstva graditeljstva i prostornog uređenja ( 19.9.2016. godine),
- Glas Slavonije (21.9.2016. godine),
- oglasna ploča (19.9.2016. godine).

Poziv na javnu raspravu upućen je 19.9.2016. godine javnopravnim tijelima i osobama. Uz poziv dostavljen je Prijedlog VI. Izmjena i dopuna Prostornog plana uređenja Grada Belišća na CD-u.

U zakonskom roku za javnu raspravu očitovanja su dostavili :

- Hrvatska regulatorna agencija za mrežne djelatnosti (HAKOM) Zagreb,
- Agencija za vodne putove Vukovar,
- HŽ Infrastruktura d.o.o. Zagreb
- Državna uprava za zaštitu i spašavanje, Područni ured za zaštitu i spašavanje Osijek.

U zakonskom roku za javnu raspravu primjedbe su dostavili :

- Hrvatske šume d.o.o. Zagreb, Uprava šuma podružnica Osijek.

Nakon završetka javne rasprave odnosno roka za dostavu primjedbi, očitovanje su dostavili:


- Uprava za zaštitu kulturne baštine, Konzervatorski odjel u Osijeku, Klasa: 612-08/15-10/0266, Urbroj: 532-04-02-05/08-16-04 od 3. listopada 2016. godine, zaprimljeno 10. listopada 2016. godine;
- Hrvatske ceste d.o.o. Zagreb, Sektor za razvoj i strateško planiranje, Klasa: 350-02/12-1-484, Urbroj: 345-211-516-2016-6/DB od 30.9.2016., zaprimljeno 10. listopada 2016. godine;
- Ministarstvo poljoprivrede, Uprava šumarstva, lovstva i drvne industrije, Klasa: 350-02/16-01/593, Urbroj: 525-11/0902-16-2 od 10. listopada 2016. godine, zaprimljeno 17. listopada 2016. godine;

U Knjizi primjedbi nije bilo primjedbi.

U Odgovorima na primjedbe s Javne rasprave dani su odgovori na primjedbe.

Izvrješću s javne rasprave priloženi su:

- Zapisnik s javnog izlaganja
- Popis nazočnih na javnom izlaganju
- Knjiga primjedbi
- Objava javne rasprave
- Popis pozvanih nadležnih tijela i osoba
- Primjedbe i očitovanja
- Odgovori na primjedbe s Javne rasprave

  
Pročelnica  
Ljiljana Žigljavić, dipl. oec.



REPUBLIKA HRVATSKA  
OSJEČKO-BARANJSKA ŽUPANIJA  
GRAD BELIŠĆE

Upravni odjel za prostorno  
planiranje i gospodarstvo  
Klasa: 350-01/15-03/02  
Urbroj: 2185/02-3-16-49  
Belišće, 6. listopada 2016. god.

ZAPISNIK  
s javnog izlaganja  
Prijedloga VI. Izmjena i dopuna Prostornog plana uređenja grada Belišća

Mjesto: Gradska vijećnica Grada Belišća, Vij. dr. Franje Tuđmana 1, Belišće  
Vrijeme: 6. listopada 2016. godine  
Trajanje: od 10:00 do 10:30  
Prisutni: popis prisutnih nalazi se u prilogu Zapisnika

Javno izlaganje o Prijedlogu VI. Izmjena i dopuna Prostornog plana uređenja grada Belišća (dalje u tekstu: Prijedlog VI. Izmjena i dopuna PPUG), održali su Vanesa Budač, odgovorni voditelj izrade Prijedloga VI. Izmjena i dopuna PPUG sa stručnim suradnicima Vladom Sudarom, Ivicom Bugarićem i Stjepanom Stakorom, u ime izrađivača, tvrtke Zavod za prostorno planiranje d.d. Osijek.

Vanesa Budač je predstavila postupak izrade VI. Izmjena i dopuna PPUG Belišća sukladno Zakonu o prostornom uređenju. Gradsko vijeće grada Belišća na svojoj sjednici održanoj 16. listopada 2015. godine donijelo je Odluku o izradi VI. Izmjena i dopuna Prostornog plana uređenja grada Belišća («Službeni glasnik grada Belišća br. 6/15), na sjednici održanoj 1. prosinca 2015. godine donijelo je Odluku o izmjeni i dopuni odluke o izradi VI. Izmjena i dopuna prostornog plana uređenja (PPU) Grada Belišća («Službeni glasnik grada Belišća br. 7/15) te je na sjednici održanoj 12. travnja 2016. godine donijelo je Odluku o 2. izmjeni i dopuni odluke o izradi VI. Izmjena i dopuna prostornog plana uređenja Grada Belišća («Službeni glasnik grada Belišća br. 2/16). Razlozi za izradu VI. Izmjena i dopuna PPUG Belišća definirani su u navedenim odlukama.

Shodno navedenim Odlukama zatraženi su zahtjevi od nadležnih tijela i osoba za dostavu podataka, planskih smjernica i dokumenata za potrebe izrade VI. Izmjena i dopuna PPUG, koji su upućeni su na adrese 39 nadležnih tijela.

Javna rasprava o utvrđivanju Prijedloga VI. ciljanih Izmjena i dopuna PPUG objavljena je na web stranici Ministarstva graditeljstva i prostornoga uređenja 19. rujna 2016. godine, na oglasnoj ploči grada Belišća i na web stranici grada Belišća [www.belisce.hr](http://www.belisce.hr)

Javna rasprava traje od 30. rujna do 7. listopada 2016. godine. Tijekom trajanja javne rasprave za sve zainteresirane osiguran je javni uvid u Prijedlog VI. Izmjena i dopuna PPUG u maloj vijećnici Gradske uprave u Belišću.

U vrijeme trajanja javne rasprave mora se održati jedno javno izlaganje. Primjedbe i prijedlozi na Prijedlog VI. Izmjena i dopuna PPUG zaprimaju se zaključno do 7. listopada 2016. godine. Po završetku javne rasprave izrađuje se Izvješće o javnoj raspravi, koje sadržava i odgovore na primjedbe.

VI. Izmjene i dopune PPUG Belišće obuhvaćaju izmjene odredbi za provođenje plana, grafički i tekstualni dio plana.

Vanesa Budač po točkama iz Odluke prezentira na kartografskim prikazima Prijedlog VI. Izmjene i dopune PPUG:

**Broj 1.** – Određivanje zone za smještaj plutajućih objekata i vodenice te definiranje uvjeta gradnje.

Odredbama za provođenje omogućen je smještaj plutajućih objekata i vodenice te su definirani uvjeti gradnje.

**Broj 2.** – Uređenje, rekonstrukcija i izgradnja nerazvrstanih cesta na području Grada Belišća (izmjena i dopuna odredbi i kartografskih prikaza).

Broj 3. – Korekcija elektroenergetske mreže 35Kv naponskog nivoa na području Grada Belišća za potrebe priključka planirane proizvodne energetske građevine na postojeći elektroenergetski sustav HEP-a.

Broj 4. – Korekcija sustava odvodnje na prostoru Grada Belišća.

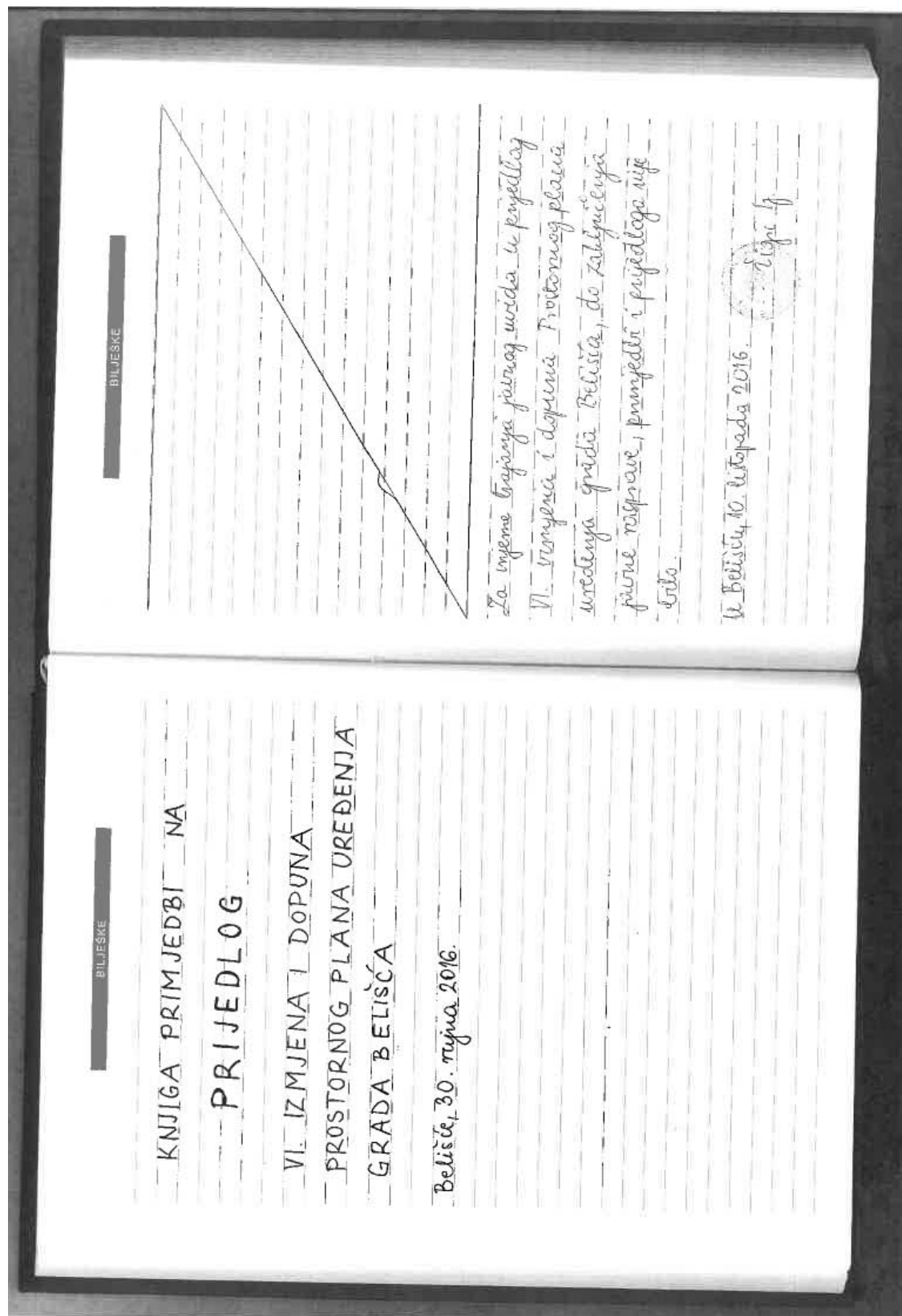
Javno izlaganje završilo je u 10:30.

Zapisala  
Ljiljana Žigic, dipl.oec.

Popis prisutnih javnom izlaganju prijedloga VI. Izmjena i dopuna Prostornog plana uređenja Grada Belišća 6.10.2016.

R. BR.	PREZIME I IME/VRTKA	ADRESA	TELEFON/MOBITEL	POTPIS
1.	LJILJANA ŽIGIĆ GRAD BELIŠĆE	BELIŠĆE, VIJ. DR. F. TUĐMANA 1	031/400-615	Žigić Lj
2.	BRANCO KRISTOFER INA d.d	A.V. HUKUJEVA 10 ZAGREB	098 390 200	Branco Kristofer
3.	ANTE ŠOŠTARIĆ HEP-ODDIO ELEKTROINSTALACIJA	OSJEČKA 16 VAPOVO	031-243-652 088-604-261	
4.	VLADO SUDAR KANTOR ZA PROST. PLANIRANJE OSIJEK	VIJ. P. KOLARIĆA 17 OSIJEK	051/225-110	Sudar Vlado
5.	MIRNA BEGIĆ ZAG. ZA PROSTORNU PLANIRANJE OSIJEK	- - -	031/225-107	Begić M
6.	STJEPAN STAKOR ZAG. ZA PROSTORNU PLANIRANJE OSIJEK	- - -	031/225-108	Stakor S
7.	VANESA FURJAC ZAG. ZA PROSTORNU PLANIRANJE OSIJEK	- - -	225-114	Furjac V
8.				
9.				





BILJEŠKE

KNJIGA PRIMJEDBI NA

VI. IZMJENA I DOPUNA

PROSTORNOG PLANA UREĐENJA

GRADA BELIŠĆA

Belišće, 30. rujna 2016.

BILJEŠKE

Za inžene traženja javnog uvida u prijedlog  
 N. izmjena i dopuna Prostornog plana  
 uređenja Grada Belišća, do Zastupiteljskog  
 odbora, primjedbi i prijedloga nije  
 bilo.

Belišće, 10. listopada 2016.

Igor B

RE: Objava javne rasprave prijedlog VI. ID PPUG Belišće

ODJELOK ZA PLANIRANJE I UPRAVLJANJE  
GRAD BELIŠĆE

**Naslov:** RE: Objava javne rasprave prijedlog VI. ID PPUG Belišće  
**Šalje:** Web <Web@mgipu.hr>  
**Datum:** 19.09.2016 12:09  
**Prima:** 'Ljiljana Žigić' <ljiljana.zigic@belisce.hr>


Primiteno	19. 9. 2016	
Klasifikacijska oznaka	350-01/15-03/02	Dr. pr.
Uredbeni broj	2185/02-1-16-44	Pril.

Poštovana,  
Informacija o javnoj raspravi objavljena je 19.09.2016. na mrežnoj stranici Ministarstva.  
**Poveznica:** <http://www.mgipu.hr/default.aspx?id=17503>  
Nakon isteka javne rasprave informacija s navedene stranice bit će uklonjena.  
Srdačan pozdrav,  
Igor Rastovac

-----  
Ministarstvo graditeljstva i prostornoga uređenja  
Samostalna služba za odnose s javnošću i informiranje  
Ulica Republike Austrije 20, 10 000 Zagreb  
Igor Rastovac, viši informatički referent  
Tel: 01 3782 481 Lok: 8481  
Mob: 099 268 50 06 VPN:211  
E-mail: [igor.rastovac@mgipu.hr](mailto:igor.rastovac@mgipu.hr)  
Web: [www.mgipu.hr](http://www.mgipu.hr)

-----Original Message-----  
From: Ljiljana Žigić [<mailto:ljiljana.zigic@belisce.hr>]  
Sent: Monday, September 19, 2016 11:30 AM  
To: Web <[Web@mgipu.hr](mailto:Web@mgipu.hr)>  
Subject: Objava javne rasprave prijedlog VI. ID PPUG Belišće

Poštovani,  
u prilogu šaljem objavu javne rasprave o prijedlogu VI. Izmjena i dopuna Prostornog plana uređenja Grada Belišća.  
Pozdrav,  
Ljiljana Žigić  
Grad Belišće

 **REPUBLIKA HRVATSKA**  
**OSJEČKO-BARANJSKA ŽUPANIJA**  
**GRAD BELIŠĆE**

Gradonačelnik  
Klasa: 350-01/15-03/02  
Urbroj: 2185/02-1-16-42  
Belišće, 19. rujna 2016. godine

Na temelju članka 86. Zakona o prostornom uređenju ("Narodne novine" broj 153/13) i Odluke o izradi VI. Izmjena i dopuna Prostornog plana uređenja Grada Belišća ("Službeni glasnik" Grada Belišća broj 6/15, 7/15 i 2/16), Gradonačelnik Grada Belišća objavljuje,

**JAVNU RASPRAVU**

o prijedlogu VI. Izmjena i dopuna Prostornog plana uređenja Grada Belišća

1. Javna rasprava o prijedlogu VI. Izmjena i dopuna Prostornog plana uređenja Grada Belišća trajat će od **30.09.2016.** do **07.10.2016.** godine. Za vrijeme trajanja javne rasprave za sve zainteresirane osobe osiguran je javni uvid u prijedlog VI. Izmjena i dopuna Prostornog plana uređenja Grada Belišća u maloj vijećnici Gradske uprave u Belišću, Vijenac dr. Franje Tuđmana 1, svaki radni dan od 7 do 15 sati.
2. Na javnom uvidu izloženi su tekstualni i grafički dijelovi Plana te Sažetak za javnost.
3. U vrijeme trajanja javne rasprave organizira se javno izlaganje za građanstvo i udruge građana, predstavnike nadležnih državnih tijela i tijela jedinica lokalne i područne (regionalne) samouprave, pravne osobe s javnim ovlastima i ostala stručna tijela koje će se održati **06.10.2016.** godine u **10:00** sati u velikoj vijećnici Gradske uprave.
4. Poziv za sudjelovanje u javnoj raspravi uputit će se javnopravnim tijelima određenim posebnim propisima.
5. Primjedbe i prijedlozi na prijedlog VI. Izmjena i dopuna Prostornog plana uređenja Grada Belišća mogu se za vrijeme trajanja javne rasprave upisati u Knjigu primjedbi koja je izložena uz prijedlog Plana, predati u pisanom obliku preko urudžbenog zapisnika ili poštom zaključno s danom **7.10.2016.** godine na adresu Grad Belišće, Vijenac dr. Franje Tuđmana 1.
6. Primjedbe i prijedlozi koji nisu čitko napisani, potpisani i dostavljeni u roku, neće se uzeti u obzir u pripremi izvješća o javnoj raspravi.

Gradonačelnik  
Dinko Burić, dr. med., v.r.

p-1304

Javna rasprava o prijedlogu VI. izmjena i dopuna Prostornog plana uređenja grada ... Stranica 1 od 4

[NASLOVNICA](#)  
[GRADONAČELNIK](#)

- [GRADSKO VIJEĆE](#)
- [GRADSKA UPRAVA](#)
- [DOKUMENTI](#)
- [TVRTKE I USTANOVE](#)
- [KONTAKT](#)

## Javna rasprava o prijedlogu VI. izmjena i dopuna Prostornog plana uređenja grada Belišća

Objavljeno: 20. 9. 2016.

<http://www.belisce.hr/novosti/javna-rasprava-o-prijedlogu-vi-izmjena-i-dopuna-prost...> 17.10.2016.

Javna rasprava o prijedlogu VI. izmjena i dopuna Prostornog plana uređenja grada ... Stranica 2 od 4



REPUBLIKA HRVATSKA  
OSJEČKO-BARANJSKA ŽUPANIJA  
GRAD BELIŠĆE  
Gradonačelnik  
Klasa: 350-01/15-03/02  
Urbroj: 2185/02-1-16-42  
Belišće, 19. rujna 2016. godine

Na temelju članka 96. Zakona o prostornom uređenju („Narodne novine“ broj 153/13) i Odluke o izradi VI. Izmjena i dopuna Prostornog plana uređenja Grada Belišća („Službeni glasnik“ Grada Belišća broj 6/15, 7/15 i 2/16), Gradonačelnik Grada Belišća objavljuje,

### JAVNU RASPRAVU

o prijedlogu VI. Izmjena i dopuna Prostornog plana  
uređenja Grada Belišća

1. Javna rasprava o prijedlogu VI. Izmjena i dopuna Prostornog plana uređenja Grada Belišća trajat će od 30.09.2016. do 07.10.2016. godine. Za vrijeme trajanja javne rasprave za sve zainteresirane osobe osiguran je javni uvid u prijedlog VI. Izmjena i dopuna Prostornog plana uređenja Grada Belišća u maloj vijećnici Gradske uprave u Belišću, Vijećac dr. Franje Tuđmana 1, svaki radni dan od 7 do 15 sati.

Na javnom uvidu izloženi su tekstualni i grafički dijelovi Plana te Sažetak za javnost.

2. U vrijeme trajanja javne rasprave organizira se javno izlaganje za građanstvo i udruge građana, predstavnike nadležnih državnih tijela i tijela jedinica lokalne i područne (regionalne) samouprave, pravne osobe s javnim ovlastima i ostala stručna tijela koje će se održati 06.10.2016. godine u 10:00 sati u velikoj vijećnici Gradske uprave.

3. Poziv za sudjelovanje u javnoj raspravi uputit će se javnopisanim tijelima određenim posebnim propisima.

4. Primjedbe i prijedlozi na prijedlog VI. Izmjena i dopuna Prostornog plana uređenja Grada Belišća mogu se za vrijeme trajanja javne rasprave upisati u Knjigu primjedbi koja je izložena uz prijedlog Plana, predati u pisanom obliku preko urudžbenog zapisnika ili poštom zaključno s danom 7.10.2016. godine na adresu Grad Belišće, Vijećac dr. Franje Tuđmana 1.

5. Primjedbe i prijedlozi koji nisu čitko napisani, potpisani i dostavljeni u roku, neće se uzeti u obzir u pripremi izvješća o javnoj raspravi.



#### Objava-javne-rasprave PPUG

- Štampa mi se Podijeli  0 O Belišću  
Prigradska naselja
- Gospodarstvo i razvoj
  - Prometna infrastruktura
  - Kultura i obrazovanje

<http://www.belisce.hr/novosti/javna-rasprava-o-prijedlogu-vi-izmjena-i-dopuna-prost...> 17.10.2016.



REPUBLIKA HRVATSKA  
OSJEČKO-BARANJSKA ŽUPANIJA  
GRAD BELIŠĆE  
Upravni odjel za prostorno  
planiranje i gospodarstvo  
Klasa: 350-01/15-03/02  
Urbroj: 2185/02-1-16-43  
Belišće, 19. rujna 2016. godine

**PREDMET:** VI. Izmjene i dopune PPUG Belišća (prijedlog) – poziv na javnu raspravu,  
- dostavlja se

Sukladno članku 97. Zakona o prostornom uređenju („Narodne novine“ broj 153/13), Grad Belišće zakazuje javnu raspravu o prijedlogu VI. Izmjena i dopuna PPUG Belišća.

Vrijeme trajanja javne rasprave je od 30. rujna 2016. do 7. listopada 2016. godine, a javno izlaganje će se održati 6. listopada 2016. godine u 10:00 sati u velikoj vijećnici Gradske uprave grada Belišća, Vijenac dr. Franje Tuđmana 1.

Primjedbe i prijedlozi na prijedlog VI. Izmjena i dopuna PPUG Belišća mogu se dati u Knjigu primjedbi koja je izložena uz prijedlog Plana, za vrijeme javnog izlaganja, predati u pisanom obliku preko urudžbenog zapisnika ili poštom zaključno s danom 7. listopada 2016. godine na adresu Grada Belišća, Vijenac dr. Franje Tuđmana 1.

U privitku poziva dostavljamo Vam prijedlog VI. Izmjena i dopuna PPUG Belišća na CD-u.

S poštovanjem,

Pročelnica:  
Ljiljana Žigic dipl. oec.

Dostavlja se:

1. REPUBLIKA HRVATSKA  
MINISTARSTVO KULTURE  
Uprava za zaštitu kulturne baštine  
Konzervatorski odjel u Osijeku  
Kuhačeva 27  
31000 OSJEK

2. REPUBLIKA HRVATSKA  
MINISTARSTVO ZAŠTITE OKOLIŠA I PRIRODE  
Uprava za zaštitu prirode  
Radnička cesta 80  
10000 ZAGREB
3. REPUBLIKA HRVATSKA  
MINISTARSTVO OBRANE  
Služba za nekretnine, graditeljstvo i zaštitu okoliša  
Trg kralja Petra Krešimira IV 1  
10000 ZAGREB
4. REPUBLIKA HRVATSKA  
MINISTARSTVO POLJOPRIVREDE  
Uprava poljoprivrede i prehrambene industrije  
Ulica grada Vukovara 78  
10000 ZAGREB
5. REPUBLIKA HRVATSKA  
MINISTARSTVO POLJOPRIVREDE  
Uprava šumarstva, lovstva i drvne industrije  
Planinska 2a  
10000 ZAGREB
6. URED DRŽAVNE UPRAVE U OSJEČKO-BARANJSKOJ ŽUPANIJ  
Služba za gospodarstvo  
Odjel za gospodarstvo ,  
Županijska 4  
31000 OSIJEK
7. JAVNA USTANOVA ZAVOD ZA PROSTORNO UREĐENJE  
OSJEČKO-BARANJSKE ŽUPANIJE  
Ribarska 1/II  
31000 OSIJEK
8. OSJEČKO-BARANJSKA ŽUPANIJA,  
Upravni odjel za prostorno planiranje, zaštitu okoliša i prirode  
Ribarska 1/II  
31000 OSIJEK
9. MUP- Policijska uprava Osječko-baranjska,  
Sektor upravnih i inspekcijskih poslova  
Inspektorat unutarnjih poslova  
Trg Lavoslava Ružičke 1  
31000 OSIJEK
10. DRŽAVNA UPRAVA ZA ZAŠTITU I SPAŠAVANJE  
PODRUČNI URED ZA ZAŠTITU I SPAŠAVANJE OSIJEK  
Gornjodravska obala 95-96  
31000 OSIJEK
11. HAKOM  
Roberta Frangeša Mihanovića 9  
10000 ZAGREB

12. HRVATSKE CESTE d.o.o.  
Sektor za studije i projektiranje  
Vončina 3  
10000 ZAGREB
13. UPRAVA ZA CESTE OSJEČKO-BARANJSKE ŽUPANIJE  
Vij. I. Meštrovića 14e  
31000 OSIJEK
14. HOPS d.o.o.  
PrP Osijek  
Cara Hadrijana 3  
31000 OSIJEK
15. HEP-OPERATOR DISTRIBUCIJSKOG SUSTAVA d.o.o.  
Elektroslavonija Osijek,  
Služba za razvoj i investicije  
Šetališta kardinala F.Šepera 1a  
31000 OSIJEK
16. HEP-Plin d.o.o.  
Cara Hadrijana 7  
31000 OSIJEK
17. PLINACRO d.o.o. Zagreb  
Savska cesta 88a  
10000 ZAGREB
18. INA-INDUSTRIJA NAFTE d.d.,  
SD Istraživanje i proizvodnja nafte i plina  
Avenija Većeslava Holjevca 10  
10000 ZAGREB
19. JANAF  
Miramarska 24  
10000 ZAGREB
20. HRVATSKE VODE  
VGO za Dunav i Donju Dravu  
Splavarska 2a  
31000 OSIJEK
21. HŽ Infrastruktura d.o.o.  
Mihanovićeve 12  
10000 ZAGREB
22. HRVATSKE VODE ZAGREB  
Ulica grada Vukovara 220  
10000 ZAGREB
23. HRVATSKE ŠUME  
UŠP Podružnica Osijek  
Julija Benešića 1  
31000 OSIJEK



24. HIDROBEL d.o.o.  
Radnička 1 B  
31551 BELIŠĆE
25. AGENCIJA ZA VODNE PUTOVE  
Parobrodarska 5  
32000 VUKOVAR

Jedinice lokalne samouprave:


- GRAD VALPOVO
- GRAD DONJI MIHOLJAC
- OPĆINA PETLOVAC
- OPĆINA MARJANCI



## AGENCIJA ZA VODNE PUTOVE

VUKOVAR, Parobrodarska 5  
Tel: 032-450-613, fax: 032-450-653

Naš broj: RA-16-05/82  
U Vukovaru: 26. rujna 2016.



GRAD BELIŠĆE  
Upravni odjel za prostorno  
planiranje i gospodarstvo  
Kralja Tomislava 206  
31551 BELIŠĆE

**Predmet: VI. Izmjene i dopune prostornog plana uređenja grada (PPUG) Belišće**  
- Očitovanje na prijedlog – dostavlja se

Veza: vaš dopis: Klasa: 350-01/15-03/02, Ur. Broj: 2185/02-1-16-43 od 19. rujna 2016.

Poštovani,

Dana 20. rujna 2016. primili smo vaš dopis kojim nas pozivate na javnu raspravu o prijedlogu VI. Izmjena i dopuna PPUG Belišća.

Pregledali smo Prijedlog iz kojega je vidljivo da su izmjene i dopune br. 1. kao i tekst u Odredbama za provođenje u članku 4. u skladu s točkom 1. Mišljenja Agencije za vodne putove (RA-16-09/18 od 27. siječnja 2016. godine).  
Obzirom da naša promišljanja i prijedlozi u Mišljenju pod točkom 2. nisu obuhvaćene Odlukom o izmjeni i dopuni PPUG Belišće, Agencija za vodne putove je suglasna s Prijedlogom VI. Izmjena i dopuna.

Sa štovanjem

Ravnatelj:  
Zrinko Zvocak, dipl. oec.

Dostavljeno na znanje:

- Zavod za prostorno planiranje d.d. Osijek, Vijenac Paje Kolarića 5a – za Vanesu Bolf, dipl. ing.arh.
- Pismohrana, ovdje



OSJEČKO-BARANJSKA ŽUPANIJA  
GRAD BELIŠĆE

26.9.2016.	
350-01/15-03/02	Upr. odjel
2185/02-3-16-46	Upr. Mj.

KLASA: 350-05/16-01/25  
URBROJ: 376-10/SV-16-5 (HP)  
Zagreb, 21. rujna 2016.

Republika Hrvatska  
Osječko - baranjska županija  
Grad Belišće  
Upravni odjel za prostorno planiranje i gospodarstvo  
Kralja Tomislava 206  
31551 Belišće

**Predmet:** Grad Belišće  
VI. IZMJENE I DOPUNE PPU GRADA BELIŠĆA  
- mišljenje u tijeku javne rasprave

Veza: Vaš dopis KLASA: 350-01/15-03/02, URBROJ: 2185/02-1-16-43 od 19. rujna 2016.

Poštovani,

vašim dopisom od ove Agencije zatražili ste da vam na osnovu čl. 101. Zakona o prostornom uređenju (NN br. 153/13) i čl. 25. st. (2. i 3.) Zakona o elektroničkim komunikacijama (NN br. 73/08, 90/11, 133/12, 80/13 i 71/14) izda mišljenje na prijedlog VI. IZMJENE I DOPUNE PPU GRADA BELIŠĆA za javnu raspravu.

Uvidom u dostavljeni prijedlog VI. IZMJENE I DOPUNE PPU GRADA BELIŠĆA za javnu raspravu **potvrđujemo** da na prijedlog nemamo primjedbi.

S poštovanjem,

HRVATSKA REGULATORNA AGENCIJA  
ZA MREŽNE DJELATNOSTI  
Roberta Frangeša Mihanovića 9  
4 Z A G R E B  
RAVNATELJ  
*mr. sc. Mario Weber*

Dostaviti:  
1. Naslovu preporučeno


**HŽ INFRASTRUKTURA**

10 000 Zagreb, Mihanovićeve 12

 OSJEČKO-BARANJSKA ŽUPANIJA  
 GRAD BELIŠĆE

 Razvoj i investicijsko  
 planiranje

 tel: +385 (0)1 378 32 82  
 fax: +385 (0)1 378 33 96  
 e-mail: marina.rucevic@hzinfra.hr  
 naš broj i znak: 5483 16, 1.3.1. MR  
 vaš broj i znak: KLASA: 350-01/15-03/02  
 URBROJ: 2185/02-1-16-43  
 datum: 22. rujna 2016.

Primljeno:	29. 4. 2016
Uredni broj:	350-01/15-03/02
Uredni broj:	2185/02-1-16-43
P-II	Vnj

 REPUBLIKA HRVATSKA  
 OSJEČKO-BARANJSKA ŽUPANIJA  
 GRAD BELIŠĆE  
 Upravni odjel za prostorno planiranje i gospodarstvo

 Vijenac dr. Franje Tuđmana 1  
 31551 Belišće

**Predmet: Prijedlog VI. Izmjene i dopune PPUG Belišća –dostava podataka**

Temeljem dopisa KLASA: 350-01/15-03/02 URBROJ: 2185/02-1-16-43 u vezi prijedloga VI. Izmjena i dopuna PPUG Belišća dostavljamo Vam slijedeće;

Unutar administrativnih granica Grada Belišća prolazi željeznička pruga za lokalni promet **L207** Bizovac-Belišće.

Naziv i oznaka željezničke pruge treba biti sukladna s Odlukom o razvrstavanju željezničkih pruga »Narodne novine«, br. 3/2014. od 10.01.2014. godine., te molimo da se u tekstualnom i grafičkom dijelu plana ispravi naziv pruge prema navedenom.

U Odredbama za provođenje potrebno je uzeti u obzir slijedeće;

Za izgradnju građevina, postrojenja, uređaja i svih vrsta vodova za potrebe vanjskih korisnika, potrebno je zatražiti uvjete gradnje od HŽ Infrastrukture d.o.o. u skladu s Pravilnikom o općim uvjetima za građenje u zaštitnom pružnom pojasu (»Narodne novine«, broj 93/10)

U popisu sektorskih dokumenata i propisa koje treba poštivati pri izradi plana navesti i zakonsku regulativu za područje željezničke infrastrukture:


- Zaključak Vlade Republike Hrvatske o donošenju Nacionalnog programa željezničke infrastrukture za razdoblje 2016. – 2020. godine (»Narodne novine«, broj 103/15)
- Zakon o željeznici (»Narodne novine«, broj 94/13 i 148/13)
- Zakon o sigurnosti i interoperabilnosti željezničkog sustava (»Narodne novine«, broj 82/13, 18/15 i 110/15)

Infrastruktura d.o.o. ZAGREB, Mihanovićeve 12, TRGOVAČKI SUD U ZAGREBU, MBS: 080590485, OIB 39901919995,  
 Naziv i sjedište banke: Privredna banka Zagreb d.d., Zagreb, Radnička cesta 50, BROJ RAČUNA: HR4423400091110252804,  
 TEMELJNI KAPITAL: 224.188.000,00 kuna,  
 ČLAN UPRAVE: Ivan Kršić, dipl.ing.građ.

- Odluka o razvrstavanju željezničkih pruga (»Narodne novine«, broj 3/14)
- Pravilnik o željezničkoj infrastrukturi (»Narodne novine«, broj 127/05 i 16/08.)
- Pravilnik o općim uvjetima za građenje u zaštitnom pružnom pojasu (»Narodne novine«, broj 93/10)
- Pravilnik o uvjetima za određivanje križanja željezničke pruge i drugih prometnica (»Narodne novine«, broj 111/15)
- Pravilnik o načinu osiguravanja prometa na željezničko-cestovnim prijelazima i pješačkim prijelazima preko pruge (»Narodne novine«, broj 111/15)

S poštovanjem

Dirėktor  
Janja Grpš, dipl.ing.



list 2/2



REPUBLIKA HRVATSKA  
 MINISTARSTVO KULTURE  
 Uprava za zaštitu kulturne baštine  
 Konzervatorski odjel u Osijeku  
 31000 Osijek, Kuhačeva 27  
 Tel.031/207-400, Fax.031/207-404

Klasa: 612-08/15-10/0266  
 Ur. broj: *SB-04-02-65/08-16-05*  
 Osijek, 3. listopada 2016. g.

OSJEČKO-BARANJSKA ŽUPANIJA  
 GRAD BELIŠĆE

Prilježeno: 10.10.2016	
Klasifikacijska oznaka	Org. jedinica
350-07/15-03/02	
Uredbeni broj	Pr. Vr.
2185/02-3-16-52	

GRAD BELIŠĆE  
 Upravni odjel za prostorno  
 planiranje i gospodarstvo  
 Vijenac dr. F. Tuđmana 1  
 31 551 Belišće

**Predmet: VI. Izmjene i dopune PPUG Belišća (prijedlog)**  
 - očitovanje, dostavlja se

Temeljem izvršenog pregleda dostavljenog Prijedloga VI. Izmjena i dopuna PPUG Belišća (Zavod za prostorno planiranje d.d. Osijek, kolovoz 2016.) na CD-u, izvješćujemo Vas da je ovaj Odjel suglasan s navedenim te da nemamo daljnjih uvjeta.

Viša stručna savjetnica:  
 Snježana Klarić Čuljak, prof. pov. umj. i filozofije

Pročelnica  
 Ivana Sudić, dipl. ing. arh.




Dostaviti:  
 1. Dokumentacija - ovdje  
 2. Pismohrana - ovdje



Hrvatske ceste d.o.o.  
za upravljanje, građenje i održavanje državnih cesta

adresa: Vončinina 3, 10000 Zagreb, Hrvatska  
tel: +385 1 4722 555  
e-mail: javnost@hrvatske-ceste.hr  
website: www.hrvatske-ceste.hr

Sektor za razvoj i strateško planiranje  
Odjel za razvoj i planiranje  
Klasa: 350-02/12-1-484  
Urbroj: 345-211-516-2016-6/DB  
Zagreb, 30. 09. 2016. god.



REPUBLIKA HRVATSKA  
OSJEČKO-BARANJSKA ŽUPANIJA  
GRAD BELIŠĆE  
Upravni odjel za prostorno  
planiranje i gospodarstvo  
31551 BELIŠĆE

**Predmet: VI. Izmjene i dopune Prostornog plana uređenja Grada Belišća  
- javna rasprava, mišljenje**

Vašim dopisom, klasa: 350-01/15-03/02, ur.br: 2185/02-1-16-43 od 19. rujna 2016. godine, obavijestili ste nas o održavanju javne rasprave o Prijedlogu VI. Izmjena i dopuna Prostornog plana uređenja Grada Belišća, te ste zatražili naše mišljenje.

Temeljem članaka 94. i 101. Zakona o prostornom uređenju („Narodne novine“ broj: 153/13) i članka 82. Zakona o cestama („Narodne novine“ broj: 84/11, 22/13, 54/13, 148/13) Hrvatske ceste d.o.o. obvezne su izvršiti pregled izrađene prostorno-planske dokumentacije te dati očitovanje na predložena rješenja cestovne infrastrukture državnog značenja.

Pregledom Prijedloga VI. Izmjena i dopuna Prostornog plana uređenja Grada Belišća utvrđujemo da je Prijedlog plana u skladu s Odlukom o razvrstavanju javnih cesta («Narodne novine» 66/15).

Temeljem spomenute Odluke područjem Grada Belišća prolaze sljedeće državne ceste:

- D34** Daruvar (D5) – Suhopolje (D2) – D. Miholjac – Josipovac (D2),
- D517** B. Manastir (D7) – Belišće – Valpovo – Koška (D2).

Za planirane priključke na državnu cestu ili rekonstrukciju postojećih potrebno je izraditi projektnu dokumentaciju u skladu s Pravilnikom o uvjetima za projektiranje i izgradnju priključaka i prilaza na javnu cestu („Narodne novine“ broj 119/07) te ishoditi suglasnost Hrvatskih cesta d.o.o. u skladu s člankom 51. Zakona o cestama („Narodne novine“ broj 84/11, 22/13, 54/13, 148/13). Navedeno je potrebno upisati u Odredbe za provođenje PPU-a.

U cilju zaštite državnih cesta potrebno je poštovati zaštitni pojas uz cestu u skladu s člankom 55. Zakona o cestama („Narodne novine“ broj 84/11, 22/13, 54/13, 148/13).

S poštovanjem,


Na znanje:  
- Pismohrana, ovdje

Direktor Sektora:  
*Tomislav Cvetko*  
Tomislav Cvetko, dipl. ing. grad.

Sud upisa: Trgovački sud u Zagrebu, MBS: 080391653, MB: 1554972, OIB: 55545787885, Upisani temeljni kapital: 107.384.800,00 kn  
IBAN: HR67 2340009 1100231902 kod Privredne banke Zagreb d.d.  
Uprava: Josip Škorić, direktor



REPUBLIKA HRVATSKA  
DRŽAVNA UPRAVA ZA ZAŠTITU I SPAŠAVANJE  
PODRUČNI URED ZA ZAŠTITU I SPAŠAVANJE  
O S I J E K



KLASA: 350-02/16-01/01  
URBROJ: 543-09-01-16-6  
Osijek, 05. listopada 2016.

GRAD BELIŠĆE  
Upravni odjel za prostorno  
planiranje i gospodarstvo  
31 551 BELIŠĆE  
Vijenac dr. Franje Tuđmana 1

**PREDMET : VI. Izmjene i dopune PPUG Belišća**  
- mišljenje, dostavlja se.

Veza: vaša KLASA: 350-01/15-03/02, URBROJ: 2185/02-1-16-43 od 19. 09. 2016.

U vezi vašeg dopisa pod gornjom vezom i dostavljenog prijedloga VI. Izmjena i dopuna Prostornog plana uređenja Grada Belišća na CD mediju, izvješćujemo vas da na predloženo nemamo primjedbi niti novih prijedloga.

Napominjemo da su potrebne korekcije popisa sektorskih dokumenata i propisa koje je bilo potrebo poštovati u izradi plana, s obzirom da su pojedini navedeni propisi nevažeći. Potrebno je navesti i primjenjivati Zakon o civilnoj zaštiti („NN“ br. 82/15), dok je navedeni Zakon o zaštiti i spašavanju prestao važiti. Primjenjuje se Pravilnik o postupku uzbunjivanja stanovništva („NN“ broj 69/2016), dok je isti pravilnik objavljen u „NN“ broj 47/06. i 110/11. nevažeći. Danom stupanja na snagu Zakona o civilnoj zaštiti prestao je važiti Pravilnik o tehničkim normativima za skloništa („NN“ br. 53/91.).

S poštovanjem,



PROČELNIK

Gyjetko Obradović, univ. spec. oec.

DOSTAVITI:  
- Naslovu-poštom  
- Pismohrani, ovdje.





društvo s ograničenom odgovornošću

10000 Zagreb, Ulica kneza Branimira 1

Uprava: mr. sc. Ivan Pavelić – predsjednik; mr. sc. Marija Vekić – član; Ivan Ištok, dipl. ing. šum – član • Trgovački sud u Zagrebu (MBS 080251008) • MB 3631133 • OIB 69693144506 • IBAN: HR46 2340 0091 1001 0036 0 • SWIFT: PBZGHR2X • Temeljni kapital 1.171.670.000,00 kn, uplaćen u cijelosti • Telefon: 01/4804 111 • Telefax: 01/4804 101 • pp 148, 10002 Zagreb • web: <http://www.hrsume.hr> • e-mail: [direkcija@hrsume.hr](mailto:direkcija@hrsume.hr)

UPRAVA ŠUMA PODRUŽNICA OSIJEK, Proizv. J.BENEŠIĆA 1; OSIJEK • Telefon: 031 251 700 Telefax: 031 251 757 [usosi@hrsume.hr](mailto:usosi@hrsume.hr)

Ur.broj: OS-05-10-405/05

(DP)

Osijek, 6.10.2016.

OSJEČKO-BARANJSKA ŽUPANIJA  
GRAD BELIŠĆE

Dana: 06.10.2016.		Org. jedinica	
350-01/15-03/02			
Prih. Vrij.			
2485102-3-16-51			

REPUBLIKA HRVATSKA  
OSJEČKO-BARANJSKA ŽUPANIJA  
GRAD BELIŠĆE

Predmet: VI. Izmjene i dopune PPUG Belišća – dostava primjedbi

Uvidom u PPUG Belišća na preglednoj karti 1:25000 ustanovili smo veća odstupanja od stvarnog stanja u korištenju i namjeni prostora za kategoriju korištenja Š1 (gospodarska šuma). U tu svrhu u prilogu vam dostavljamo shape datoteke s površinama državnih šuma kojima gospodare Hrvatske šume d.o.o., a koje treba uključiti u kategoriju Š1 kako bi se uočeni nedostatak otklonio. Napominjemo kako se dostavljeni podaci odnose samo na one površine koje su prema sadašnjem planu u jednoj od kategorija poljoprivrednog zemljišta. Površine koje su planom označene kao neizgrađeni i neuređeni dio građevinskog područja naselja, a trenutno su obuhvaćene šumskogospodarskim planovima nismo obuhvatili ovim primjedbama.

S poštovanjem,



VODITELJ PODRUŽNICE

Boris Ljubojević, dipl.ing.šum.

Privitak:

- Shape datoteke za dopunu šumskog zemljišta na području Grada Belišća



REPUBLIKA HRVATSKA  
MINISTARSTVO POLJOPRIVREDE

10000 Zagreb, Planinska 2a

Uprava šumarstva, lovstva  
i drvne industrije  
KLASA: 350-02/16-01/593  
URBROJ: 525-11/0902-16-2  
Zagreb, 10. listopada 2016. godine



GRAD BELIŠĆE  
GRAD BELIŠĆE

11.10.2016	
Prilog: ...	
...	

GRAD BELIŠĆE  
Vijenac dr. Franje Tuđmana 1, Belišće

PREDMET: VI. Izmjene i dopune Prostornog plana uređenja Grada Belišća  
- *prethodno mišljenje, daje se*

Ministarstvo poljoprivrede, Uprava šumarstva, lovstva i drvne industrije temeljem članka 37. stavak 3. Zakona o šumama („Narodne novine”, br. 140/05, 82/06, 129/08, 80/10, 124/10, 25/12, 68/12, 148/13 i 94/14) u predmetu Prijedlog VI. Izmjena i dopuna Prostornog plana uređenja Grada Belišća, dostavlja

#### prethodno mišljenje

Gradu Belišću izdaje se **negativno** mišljenje na Prijedlog VI Izmjena i dopuna Prostornog plana uređenja Grada Belišća.

„Hrvatske šume” d.o.o., Uprava šuma Podružnica Osijek, uputila je primjedbu, pod brojem Ur. broj: OS-05-10-405/05 dana 6. listopada 2015. godine, na znanje ovoj Upravi s kojom je upoznat i nositelj izrade Grad Belišće u kojoj upozoravaju na veća odstupanja u poglavlju Korištenje i namjena Izmjena i dopuna Prostornog plana uređenja Grada Belišća od stvarnoga stanja, gdje su površine šume oznaka Š1 (gospodarska šuma) u opisanome Planu označene kao poljoprivredno zemljište. Isto su HRVATSKE ŠUME d.o.o. dostavile u shape datotekama.

Pregledom dostavljene dokumentacije i očitovanja Hrvatskih šuma d.o.o. Zagreb Uprava šuma Podružnica Osijek, donijeto je gore navedeno mišljenje.

S poštovanjem,

POMOĆNIK MINISTRA

mr. Ivica Francetić, dipl.ing.šum.

#### DOSTAVITI:

1. Naslovu,
2. U spis predmeta.

#### Na znanje:

1. HRVATSKE ŠUME d.o.o., Direkcija, Služba za ekologiju,  
Lj. F. Vukotinića 2, Zagreb,
2. HRVATSKE ŠUME d.o.o.Uprava šuma Podružnica Osijek.

NARUČITELJ PLANA: GRAD BELIŠĆE

IZRADIO: ZAVOD ZA PROSTORNO PLANIRANJE d.d. OSIJEK

BROJ: 51/2015

**VI. IZMJENE I DOPUNE  
PROSTORNOG PLANA UREĐENJA GRADA  
BELIŠĆE  
(Prijedlog)  
ODGOVORI NA PRIMJEDBE S JAVNE RASPRAVE**

Odgovorni voditelj:  
Vanesa Bolf, dipl.ing.arh.

 **VANESA BOLF**  
dipl.ing.arh.  
OVLAŠTENA ARHITEKTICA  
URBANISTICA  
A. II 150

Odgovorna osoba:  
Krunoslav Lipić, dipl.ing.arh.

  
**ZAVOD ZA PROSTORNO PLANIRANJE**  
d.d.  
**OSIJEK**  
Vijenac Paje Kolarića 5a

Osijek, listopad 2016.

## SADRŽAJ

### PRIMJEDBE:

1. Primjedba Državne uprave za zaštitu i spašavanje, Područni ured za zaštitu i spašavanje, Osijek
2. Primjedba Hrvatskih šuma d.o.o., UŠP Osijek, Osijek
3. Primjedba Ministarstva poljoprivrede, Zagreb

### ODGOVORI NA PRIMJEDBE:

1. Odgovor na primjedbu Državne uprave za zaštitu i spašavanje, Područni ured za zaštitu i spašavanje, Osijek
2. Odgovor na primjedbu Hrvatskih šuma d.o.o., UŠP Osijek, Osijek
3. Odgovor na primjedbu Ministarstva poljoprivrede, Zagreb

1

PRIMJEDBE

## 1. Primjedba Državne uprave za zaštitu i spašavanje, Područni ured za zaštitu i spašavanje, Osijek



REPUBLIKA HRVATSKA  
DRŽAVNA UPRAVA ZA ZAŠTITU I SPAŠAVANJE  
PODRUČNI URED ZA ZAŠTITU I SPAŠAVANJE  
O S I J E K

KLASA: 350-02/16-01/01  
URBROJ: 543-09-01-16-6  
Osijek, 05. listopada 2016.



GRAD BELIŠĆE  
Upravni odjel za prostorno  
planiranje i gospodarstvo  
31 551 BELIŠĆE  
Vijenac dr. Franje Tuđmana 1

PREDMET : VI. Izmjene i dopune PPUG Belišća  
- mišljenje, dostavlja se.

Veza: vaša KLASA: 350-01/15-03/02, URBROJ: 2185/02-1-16-43 od 19. 09. 2016.

U vezi vašeg dopisa pod gornjom vezom i dostavljenog prijedloga VI. Izmjena i dopuna Prostornog plana uređenja Grada Belišća na CD mediju, izvješćujemo vas da na predloženo nemamo primjedbi niti novih prijedloga.

Napominjemo da su potrebne korekcije popisa sektorskih dokumenata i propisa koje je bilo potrebo poštovati u izradi plana, s obzirom da su pojedini navedeni propisi nevažeći. Potrebno je navesti i primjenjivati Zakon o civilnoj zaštiti („NN“ br. 82/15), dok je navedeni Zakon o zaštiti i spašavanju prestao važiti. Primjenjuje se Pravilnik o postupku uzbunjivanja stanovništva („NN“ broj 69/2016), dok je isti pravilnik objavljen u „NN“ broj 47/06. i 110/11. nevažeći. Danom stupanja na snagu Zakona o civilnoj zaštiti prestao je važiti Pravilnik o tehničkim normativima za skloništa („NN“ br. 53/91.).

S poštovanjem,



PROČELNIK

Gjelka Obradović, univ. spec. oec.

DOSTAVITI:  
- Naslovu-poštom  
- Pismohrani, ovdje.

## 2. Primjedba Hrvatskih šuma d.o.o., UŠP Osijek, Osijek

**HRVATSKE ŠUME**  
 državno s ograničenom odgovornošću  
 10000 Zagreb, Ulica kneza Branimira 1  
 Uprava: av. st. Ivan Pavao – predsjednik, inž. sc. Marija Vekić – član; Ivana Išak, dipl. ing. šum. – član; Željko Šušter – član; Željko Šušter – član; Željko Šušter – član  
 Zagreb: (MBS: 080251009) - MB: 3621133 - OIB: 80693144696 - IBAN: HR44 2340 009 1 1001 0039 0 - SWIFT: PBZGHR2K  
 Tamošnji kapital: 1.171.870,000,00 kn, uploćen u cijelosti - Telefon: 0148004 111 - Telefax: 0148004 101 - fax  
 148. 10022 Zagreb - web: http://www.hrsume.hr - e-mail: direkcija@hrsume.hu  
 UPRAVA ŠUMA PODRUŽNICA OSJEK, Prater ZBENIČKA 1, OSJEK - Telefon: 031 261 700 Telefax: 031 261 757 s100@osje.hrs.hr

Ur.broj: OS-05-10-405/16 (DP) Osijek, 6.10.2016.

OSJEČKO-BARANJSKA ŽUPANIJA  
 GRAD BELIŠĆE

550-0115-02/02  
 2187102-2-16-31

REPUBLICA HRVATSKA  
 OSJEČKO-BARANJSKA ŽUPANIJA  
 GRAD BELIŠĆE

(2)

Predmet: VI. Izmjene i dopune PPUG Belišća – dostava primjedbi

Uvidom u PPUG Belišća na preglednoj karti 1:25000 ustanovili smo veća odstupanja od stvarnog stanja u korištenju i namjeni prostora za kategoriju korištenja Š1 (gospodarska šuma). U tu svrhu u privitku vam dostavljamo shape datoteke s površinama državnih šuma kojima gospodare Hrvatske šume d.o.o., a koje treba uključiti u kategoriju Š1 kako bi se uočeni nedostatak otklonio. Napominjemo kako se dostavljeni podaci odnose samo na one površine koje su prema sadašnjem planu u jednoj od kategorija poljoprivrednog zemljišta. Površine koje su planom označene kao neizgrađeni i neuređeni dio građevinskog područja naselja, a trenutno su obuhvaćene šumskogospodarskim planovima nismo obuhvatili ovim primjedbama.

S poštovanjem,

VODITELJ PODRUŽNICE  
 Boris Ljubičević, dipl.ing.šum.

Privitak:

- Shape datoteke za dopunu šumskog zemljišta na području Grada Belišća

## 3. Primjedba Ministarstva poljoprivrede, Zagreb



Uprava šumarstva, lovstva  
i drvne industrije  
KLASA: 350-02/16-01/593  
URBROJ: 525-11/0902-16-2  
Zagreb, 10. listopada 2016. godine

(3)

GRAD BELIŠĆE  
Vijenac dr. Franje Tuđmana 1, Belišće

PREDMET: VI. Izmjene i dopune Prostornog plana uređenja Grada Belišća  
- *prethodno mišljenje, daje se*

Ministarstvo poljoprivrede, Uprava šumarstva, lovstva i drvne industrije temeljem članka 37. stavak 3. Zakona o šumama („Narodne novine“, br. 140/05, 82/06, 129/08, 80/10, 124/10, 25/12, 68/12, 148/13 i 94/14) u predmetu Prijedlog VI. Izmjena i dopuna Prostornog plana uređenja Grada Belišća, dostavlja

**prethodno mišljenje**

Gradu Belišću izdaje se **negativno mišljenje** na Prijedlog VI Izmjena i dopuna Prostornog plana uređenja Grada Belišća.

„Hrvatske šume“ d.o.o., Uprava šuma Podružnica Osijek, uputila je primjedbu, pod brojem Ur. broj: OS-05-10-405/05 dana 6. listopada 2015. godine, na znanje ovoj Upravi s kojom je upoznat i nositelj izrade Grad Belišće u kojoj upozoravaju na veća odstupanja u poglavlju Korištenje i namjena Izmjena i dopuna Prostornog plana uređenja Grada Belišća od stvarnoga stanja, gdje su površine šume oznaka Š1 (gospodarska šuma) u opisanome Planu označene kao poljoprivredno zemljište. Isto su HRVATSKE ŠUME d.o.o. dostavile u shape datotekama.

Pregledom dostavljene dokumentacije i očitovanja Hrvatskih šuma d.o.o. Zagreb Uprava šuma Podružnica Osijek, donijeto je gore navedeno mišljenje.

S poštovanjem,

**POMOĆNIK MINISTRA**

mr. Ivica Franečić, dipl.ing.šum.

**DOSTAVITI:**

1. Naslovu,
2. U opisu predmeta.

**Na znanje:**

1. HRVATSKE ŠUME d.o.o., Direkcija, Služba za ekologiju,  
Lj. F. Vukotićevića 2, Zagreb,
2. HRVATSKE ŠUME d.o.o. Uprava šuma Podružnica Osijek.



**ODGOVORI NA PRIMJEDBE**

**1. Odgovor na primjedbu Državne uprave za zaštitu i spašavanje, Područni ured za zaštitu i spašavanje Osijek**

**Odgovor na primjedbu:** PRIMJEDBA SE PRIHVAĆA

**2. Odgovor na primjedbu Hrvatskih šuma d.o.o., UŠP Osijek, Osijek**

**Odgovor na primjedbu:** PRIMJEDBA SE NE PRIHVAĆA

**Obrazloženje:** Zatraženo nije predmet Odluke o izradi VI. Izmjena i dopuna PPUG Belišće te se sukladno Zakonu o prostornom uređenju ("NN" 153/13) ne može prihvatiti. Kod sljedećih izmjena Plana zatraženo će se ugraditi u Plan.

**3. Odgovor na primjedbu Ministarstva poljoprivrede, Zagreb**

**Odgovor na primjedbu:** PRIMJEDBA SE NE PRIHVAĆA, STIGLA JE IZVAN ROKA ZA DOSTAVU PRIMJEDBI U JAVNOJ RASPRAVI.

## **E) SAŽETAK ZA JAVNOST**

ZAVOD ZA PROSTORNO PLANIRANJE d.d. OSIJEK

**VI. IZMJENE I DOPUNE PROSTORNOG  
PLANA UREĐENJA GRADA  
BELIŠĆA  
(Prijedlog)**

*SAŽETAK ZA JAVNOST*

OSIJEK, rujan 2016.

## **OBRAZLOŽENJE IZMJENA I DOPUNA**

Grad Belišće donijelo je dana 16.10.2015. Odluku o izradi VI. Izmjena i dopuna PPUG Belišća ("Službeni glasnik" Grada Belišća, broj 6/15) te izmjene i dopune Odluke o izradi Plana ("Službeni glasnik" Grada Belišća, broj 7/15 i 2/16).

VI. Izmjene i dopune Prostornog plana uređenja Grada Belišća obuhvaćaju Odredbe za provođenje, grafički i tekstualni dio Plana.

U odnosu na važeći PPUG Belišća izmjene i dopune prikazane su na kartografskom prikazu "0. Pregledna karta izmjena i dopuna", a objašnjenja su u tekstu koji slijedi:

### **Izmjena i dopuna broj 1.**

Ovom izmjenom na rijeci Dravi uz k.č.br. 1009 k.o. Bistrinci postavio bi se ponton, a na ponton vodenica, te bi se odredili uvjeti gradnje za smještaj plutajućih objekata.

U mišljenju (RS-16-09/18 od 27. siječnja 2016. godine) koje je dostavila Agencija za vodne putove temeljem čl. 90. Zakona o prostornom uređenju, navedeno je da je prihvatljivo na naznačenoj lokaciji određivanje zone za vez plutajućih objekata i predlažu da to bude zona na desnoj obali Drave od plovnog km 56,7 do plovnog km 57,0 (stacionaže prema kojima je na terenu označen plovni put). U toj zoni ima dovoljno prostora za postavljanje plutajućih objekata, a da ne ometaju plovni put.

### **Izmjena i dopuna broj 2.**

Ovom izmjenom će se na prostoru Grada Belišća odrediti značajnije nerazvrstane ceste, te definirati uvjeti uređenja, rekonstrukcije i izgradnje nerazvrstanih cesta.

### **Izmjena i dopuna broj 3.**

Ovom izmjenom korigirati će se elektroenergetska mreža na način da se u kartografskom dijelu Plana ucrtta trasa planiranih 35 kV vodova od Gospodarske zone "Belišće-Sjever" do TS 35/10 kV Valpovo 1 i TS 110/35/10 kV Valpovo 2 (koja se nalazi izvan granica obuhvata Plana).

### **Izmjena i dopuna broj 4.**

Odlukom o izradi VI. Izmjena i dopuna Grada Belišća te posebnim zahtjevom Hrvatskih voda, VGO za Dunav i Donju Dravu, potrebno je izvršiti korekciju sustava odvodnje na način da se omogući spajanje sustava odvodnje aglomeracije Gat na sustav odvodnje naselja Belišće i zajednički uređaj za pročišćavanje

Važećim Prostornim planom Grada Belišća za naselja aglomeracije Gat predviđen je zasebni sustav odvodnje s uređajem za pročišćavanje.

Ovim Izmjenama i dopunama se odvodnja za aglomeraciju Gat mijenja i rješava na način da se omogućava spajanje sustava Gat u grupni odvodni sustav aglomeracije Valpovo-Belišće-Bistrinci.

Navedeno je unešeno u tekstualne izmjene te kartografski prikaz 2.B. "Infrastrukturni sustavi-građevine energetskog i vodno gospodarskog sustava te gospodarenje otpadom".

## **F) EVIDENCIJA POSTUPKA IZRADE I DONOŠENJA PROSTORNOG PLANA**

Na temelju Odluke o izradi VI. Izmjena i dopuna PPUG Belišća ("Službeni glasnik" Grada Belišća, broj 6/15, 7/15 i 2/16) Grad Belišće započeo je izradu Plana.

Upravni odjel za prostorno planiranje, zaštitu okoliša i prirode Osječko-baranjske županije, dao je mišljenje da je za VI. Izmjene i dopune Prostornog plana uređenja Grada Belišća potrebno provesti postupak ocjene o potrebi provedbe strateške procjene utjecaja na okoliš.

Nakon provedbe postupka ocjene o potrebi provedbe strateške procjene utjecaja na okoliš, Upravni odjel za prostorno planiranje, zaštitu okoliša i prirode utvrdio je da nije potrebno provesti postupka strateške procjene utjecaja na okoliš. Ministarstvo zaštite okoliša i prirode dalo je očitovanje da nije potrebno provoditi postupak prethodne ocjene prihvatljivosti za ekološku mrežu kao i postupak ocjene o potrebi strateške procjene utjecaja na okoliš.

Prema članku 90 ZPU ("Narodne novine" broj 153/13) zatraženi su zahtjevi od dvadeset i pet javnopravnih tijela. Trinaest javnopravnih tijela dostavilo je zahtjeve, a to su:

1. Ministarstvo kulture, Uprava za zaštitu kulturne baštine, Konzervatorski odjel u Osijeku, Osijek
2. Ministarstvo poljoprivrede, Zagreb
3. Ministarstvo poljoprivrede, Uprava šumarstva, lovstva i drvne industrije, Zagreb
4. MORH, Uprava za materijalne resurse, Sektor za nekretnine, graditeljstvo i zaštitu okoliša, Zagreb
5. Državna uprava za zaštitu i spašavanje, Područni ured za spašavanje Osijek, Osijek
6. Hrvatska agencija za poštu i elektroničke komunikacije, Zagreb
7. Hrvatske vode, VGO za Dunav i Donju Dravu, Osijek
8. Agencija za vodne putove, Vukovar
9. Hrvatske ceste d.o.o. za upravljanje, građenje i održavanje državnih cesta
10. Plinacro d.o.o., Zagreb
11. INA d.d., SD Istraživanje i proizvodnja nafte i plina, Zagreb
12. Janaf d.d., Sektor razvoja i investicija, Zagreb
13. HŽ infrastruktura, Zagreb

Dana 19.09.2016. godine Gradonačelnik Grada utvrdio je Prijedlog Plana za javnu raspravu.

Javna rasprava trajala je od 30.09.2016. godine do 07.10.2016.godine.

Javno izlaganje održano je 06.10.2016.godine u prostorijama Grada Belišća, Vij. Dr. Franje Tuđmana 1, s početkom u 10:00 sati.

Obavijest o javnoj raspravi bila je objavljena :

- web stranica Grada Belišća (19.09.2016. godine),
- web stranica Ministarstva graditeljstva i prostornog uređenja (19.09.2016. godine),
- Glas Slavonije (21.09.2016. godine),
- Oglasna ploča (19.09.2016. godine).

Poziv na javnu raspravu upućen je 19.09.2016. godine javnopravnim tijelima i osobama. Uz poziv dostavljen je Prijedlog VI. Izmjena i dopuna Prostornog plana uređenja Grada Belišća na CD-u.

U zakonskom roku za javnu raspravu očitovanja su dostavili :

- Hrvatska regulatorna agencija za mrežne djelatnosti (HAKOM) Zagreb,
- Agencija za vodne putove Vukovar,
- HŽ Infrastruktura d.o.o., Zagreb,
- Državna uprava za zaštitu i spašavanje, Područni ured za zaštitu i spašavanje Osijek.

U zakonskom roku za javnu raspravu primjedbe su dostavili :

- Hrvatske šume d.o.o., Zagreb, Uprava šuma podružnica Osijek.

Nakon završetka javne rasprave odnosno roka za dostavu primjedbi, očitovanje su dostavili:

- Uprava za zaštitu kulturne baštine, Konzervatorski odjel u Osijeku, Klasa: 612-08/15-10/0266, Urbroj: 532-04-02-05/08-16-04 od 3. listopada 2016. godine, zaprimljeno 10. listopada 2016. godine;
- Hrvatske ceste d.o.o., Zagreb, Sektor za razvoj i strateško planiranje, Klasa: 350-02/12-1-484, Urbroj: 345-211-516-2016-6/DB od 30.09.2016., zaprimljeno 10. listopada 2016. godine;
- Ministarstvo poljoprivrede, Uprava šumarstva, lovstva i drvne industrije, Klasa: 350-02/16-01/593, Urbroj: 525-11/0902-16-2 od 10. listopada 2016. godine, zaprimljeno 17. listopada 2016. godine.

U Knjizi primjedbi nije bilo primjedbi.

Dana 04.11.2016. godine gradonačelnik je utvrdio Konačni prijedlog plana.

Sukladno Zakonu Grad je zatražio mišljenje na Konačni prijedlog VI. Izmjena i dopuna PPUG Belišća od Javne ustanove Zavoda za prostorno uređenje Osječko-baranjske županije, koja je dana 16.11.2016. godine dala mišljenje.

Plan je usvojilo Gradsko vijeće dana 22.12.2016. godine.

Priloženi preslici:

- Odluka o izradi VI. Izmjena i dopuna PPUG Belišća ("Službeni glasnik" Grada Belišća, broj 6/15, 7/15 i 2/16)
- Obavijest za javnost
- Mišljenje Upravnog odjela za prostorno planiranje, zaštitu okoliša i prirode
- Očitovanje Ministarstvo zaštite okoliša
- Zaključak o utvrđivanju Prijedloga VI. Izmjena i dopuna PPUG Belišća
- Zaključak o utvrđivanju Konačnog prijedloga VI. Izmjena i dopuna PPUG Belišća
- Mišljenje Zavoda za prostorno uređenje Osječko-baranjske županije

# **SLUŽBENI GLASNIK**

## **GRADA BELIŠĆA**

**Br. 6/15**

**Belišće, 19.10.2015.**



19.10.2015.

SLUŽBENI GLASNIK GRADA BELIŠĆA

Broj 6/15

471.

## Članak 13.

Odredbе ove Odluke ne primjenjuju se na sve postupke za zahvate u prostoru na česticama koje su u obuhvatu ovog Plana, a koji su pokrenuti prije stupanja na snagu ovog Plana. Isti postupci dovršit će se po odredbama Plana koji je bio na snazi u vrijeme podnošenja zahtjeva.

## Članak 14.

Plan izrađen je u (6) šest primjeraka koji se imaju smatrati izvornikom od čega se 1 (jedan) nalazi u pismohrani Izrađivača Plana.

Uvid u Plan može se izvršiti na adresi Grad Belišće, Kralja Tomislava 206 Upravni odjel za prostorno planiranje i gospodarstvo, na internetskoj stranici grada Belišće [www.belisce.net](http://www.belisce.net), te u Upravnom odjelu za prostorno uređenje, graditeljstvo i zaštitu okoliša Osječko-baranjske županije.

## Članak 15.

Ova Odluka stupa na snagu osmoga dana po objavljivanju u "Službenom glasniku grada Belišća".

## GRADSKO VIJEĆE GRADA BELIŠĆA

Klasa: 350-01/13-03/08  
Urbroj: 2185/02-1-15-43  
Belišće, 16. listopada 2015.

Predsjednik Gradskog vijeća:  
Tomislav Vukelić, dipl. ing., v.r.

170

Gradsko vijeće grada Belišća na 25. sjednici održanoj dana 16. listopada 2015. godine, na temelju članaka 86. do 89. Zakona o prostornom uređenju ("NN", br. 153/13) i članka 40. stavka 1. točke 18. Statuta grada Belišća («Službeni glasnik grada Belišća» br. 5/09, 3/13 i 11/14), donijelo je

**O D L U K U**  
**O IZRADI VI. IZMJENA I DOPUNA**  
**PROSTORNOG PLANA UREĐENJA GRADA (PPUG) BELIŠĆA**

## PRAVNA OSNOVA ZA IZRADU I DONOŠENJE PROSTORNOG PLANA

## Članak 1.

Ovom Odlukom započinje izrada VI. Izmjena i dopuna PPUG Belišća sukladno člancima 86. do 89. Zakona o prostornom uređenju ("NN" br. 153/13).

## RAZLOZI ZA DONOŠENJE ODNOSNO IZMJENE I DOPUNE PROSTORNOG PLANA

## Članak 2.

VI. Izmjene i dopune PPUG Belišća obuhvatit će sljedeće:

1. Određivanje zone za smještaj plutajućih objekata i vodenice te definiranje uvjeta gradnje,
2. Uređenje, rekonstrukcija i izgradnja nerazvrstanih cesta na području Grada (izmjena i dopuna odredbi i kartografskih prikaza).

Navedeno će se na odgovarajući način ugraditi u tekstualni i grafički dio PPUG-a Belišća ukoliko ne postoje zapreke u smislu usklađenosti s planom šireg područja i zakonskim propisima, što je nedvojbeno moguće utvrditi samo neposredno kroz proces izrade plana. Ukoliko se kroz izradu Plana utvrdi da neku od navedenih izmjena nije moguće ugraditi ili se od njih odustaje, ovu Odluku nije zbog toga potrebno mijenjati.

19.10.2015.

SLUŽBENI GLASNIK GRADA BELIŠĆA

Broj 6/15

472.

**OBUHVAT PROSTORNOG PLANA****Članak 3.**

Područje obuhvata Plana odnosi se na administrativno teritorijalno područje Grada Belišća.

**OCJENA STANJA U OBUHVATU PROSTORNOG PLANA****Članak 4.**

Ocjenom stanja unutar obuhvata PPUG-a Belišća, uočena su ograničenja u prostoru za planirani gospodarski razvoj Grada.

**CILJEVI I PROGRAMSKA POLAZIŠTA PROSTORNOG PLANA****Članak 5.**

Osnovni cilj i programsko polazište je stvaranje prostornih uvjeta za planirani razvoj Grada Belišća.

VI. Izmjene i dopune Prostornog plana uređenja Grada Belišća izradit će se u skladu s Prostornim planom Osječko-baranjske županije.

**POPIS SEKTORSKIH STRATEGIJA, PLANOVA, STUDIJA I DRUGIH DOKUMENATA PROPISANIH POSEBNIM ZAKONIMA KOJIMA, ODNOSNO U SKLADU S KOJIMA SE UTVRĐUJU ZAHTJEVI ZA IZRADU PROSTORNIH PLANOVA****Članak 6.**

Za potrebe izrade VI. Izmjena i dopuna Prostornog plana uređenja Grada Belišća nije potrebna izrada stručnih podloga, odnosno koristit će se stručne podloge iz važećeg PPUG Belišća.

**NAČIN PRIBAVLJANJA STRUČNIH RJEŠENJA PROSTORNOG PLANA****Članak 7.**

Stručna rješenja pribavit će se od strane stručnog izrađivača Plana.

**Članak 8.**

U okviru izrade VI. Izmjena i dopuna Prostornog plana uređenja Grada Belišća koristit će se katastarski planovi iz važećeg PPUG-a Belišća te će se prema potrebi nabaviti katastarski planovi od nadležnog tijela.

**POPIS JAVNOPRAVNIH TIJELA ODREĐENIH POSEBNIM PROPISIMA KOJA DAJU ZAHTJEVE ZA IZRADU PROSTORNIH PLANOVA TE DRUGIH SUDIONIKA KORISNIKA PROSTORA KOJI TREBAJU SUDJELOVATI U IZRADI PROSTORNOG PLANA****Članak 9.**

Popis javnopravnih tijela određenih posebnim propisima koja daju zahtjeve (podaci, planske smjernice i propisani dokumenti) za izradu Plana iz područja svog djelovanja, te drugih sudionika koji će sudjelovati u izradi Plana je sljedeći:

1. REPUBLIKA HRVATSKA  
MINISTARSTVO KULTURE  
Uprava za zaštitu kulturne baštine  
Konzervatorski odjel u Osijeku  
Kuhačeva 27  
31000 OSIJEK
2. REPUBLIKA HRVATSKA  
MINISTARSTVO ZAŠTITE OKOLIŠA I PRIRODE  
Uprava za zaštitu prirode  
Radnička cesta 80  
10000 ZAGREB

19.10.2015.

SLUŽBENI GLASNIK GRADA BELIŠĆA

Broj 6/15

473.

3. REPUBLIKA HRVATSKA  
MINISTARSTVO OBRANE  
Služba za nekretnine, graditeljstvo i zaštitu okoliša  
Sarajevska cesta 7  
10000 ZAGREB
4. REPUBLIKA HRVATSKA  
MINISTARSTVO POLJOPRIVREDE  
Uprava za poljoprivrede i prehrambene industrije  
Ulica grada Vukovara 78  
10000 ZAGREB
5. REPUBLIKA HRVATSKA  
MINISTARSTVO POLJOPRIVREDE  
Uprava šumarstva, lovstva i drvne industrije  
Planinska 2a  
10000 ZAGREB
6. URED DRŽAVNE UPRAVE U OSJEČKO-BARANJSKOJ ŽUPANIJI  
Služba za gospodarstvo  
Odsjek za poljoprivredu i šumarstvo,  
Županijska 4  
31000 OSIJEK
7. JAVNA USTANOVA ZAVOD ZA PROSTORNO UREĐENJE  
OSJEČKO-BARANJSKE ŽUPANIJE  
Ribarska 1/II  
31000 OSIJEK
8. OSJEČKO-BARANJSKA ŽUPANIJA,  
Upravni odjel za prostorno planiranje zaštitu okoliša i prirode,  
Ribarska 1/II  
31000 OSIJEK
9. MUP- Policijska uprava Osječko-baranjska,  
Sektor upravnih, inspekcijских i poslova civilne zaštite,  
Inspektorat unutarnjih poslova,  
I.G. Kovačića 2  
31000 OSIJEK
10. DRŽAVNA UPRAVA ZA ZAŠTITU I SPAŠAVANJE  
PODRUČNI URED ZA ZAŠTITU I SPAŠAVANJE OSIJEK  
Gornjodravska obala 95-96  
31000 OSIJEK
11. HAKOM  
Jurišićeva 13  
10000 ZAGREB
12. HRVATSKE CESTE d.o.o.  
Sektor za studije i projektiranje  
Vončina 3  
10000 ZAGREB
13. UPRAVA ZA CESTE OSJEČKO-BARANJSKE ŽUPANIJE  
Vij.I.Meštrovića 14e

19.10.2015.	31000 OSIJEK	SLUŽBENI GLASNIK GRADA BELIŠĆA	Broj 6/15	474.
14.	HOPS d.o.o. PrP Osijek Ulica cara Hadrijana 3 31000 OSIJEK			
15.	HEP-OPERATOR DISTRIBUCIJSKOG SUSTAVA d.o.o. Elektroslavonija Osijek, Služba za razvoj i investicije Šetališta kardinala F.Šepera 1a 31000 OSIJEK			
16.	HEP-Plin d.o.o. Cara Hadrijana 7 31000 OSIJEK			
17.	PLINACRO d.o.o. Zagreb Savska cesta 88a 10000 ZAGREB			
18.	INA-INDUSTRIJA NAFTE d.d., SD Istraživanje i proizvodnja nafte i plina Šubićeva 29 10000 ZAGREB			
19.	JANAF Miramarska 24 10000 ZAGREB			
20.	HRVATSKE VODE VGO za Dunav i Donju Dravu Splavarska 2a 31000 OSIJEK			
21.	HŽ Infrastruktura Mihanovićeva 12 10000 ZAGREB			
22.	HRVATSKE VODE ZAGREB Ulica grada Vukovara 220 10000 ZAGREB			
23.	HRVATSKE ŠUME UŠP Podružnica Osijek Julija Benešića 1 31000 OSIJEK			
24.	HIDROBEL d.o.o. za vodne usluge Starovalpovački put 1 31551 Belišće			
25.	AGENCIJA ZA VODNE PUTOVE Parobrodarska 5 32000 VUKOVAR			

19.10.2015.

SLUŽBENI GLASNIK GRADA BELIŠĆA

Broj 6/15

475.

Pravne osobe navedene u stavku 1. ovoga članka dužne su osigurati i dostaviti zahtjeve (podatke, planske smjernice i propisane dokumente) sukladno članku 90. Zakona o prostornom uređenju u roku od 15 dana. Prema čl. 88. Zakona o prostornom uređenju o izradi VI. Izmjena i dopuna Prostornog plana uređenja Grada Belišća pisanim putem obavijestit će se susjedne jedinice lokalne samouprave:

- GRAD VALPOVO
- GRAD DONJI MIHOLJAC
- OPĆINA PETLOVAC
- OPĆINA MARJANCI

#### PLANIRANI ROKOVI ZA IZRADU PROSTORNOG PLANA

##### Članak 10.

Rokovi za izradu pojedinih faza VI. Izmjena i dopuna Prostornog plana uređenja Grada Belišća:

- dostava zahtjeva za izradu VI. Izmjena i dopuna Prostornog plana uređenja Grada Belišća u roku do najviše 15 dana,
- Nacrt prijedloga VI. Izmjena i dopuna Prostornog plana uređenja Grada Belišća izradit će se najkasnije u roku od 30 dana od primitka eventualno nedostajućih podloga i zahtjeva iz članka 9. ove Odluke i uz pretpostavku da se zbog navedenih zahtjeva neće povećati obuhvat izmjena,
- izrada Prijedloga VI. Izmjena i dopuna Prostornog plana uređenja Grada Belišća za potrebe javne rasprave u roku 8 dana od njegova utvrđivanja,
- Javni uvid u roku do najviše 15 dana,
- izrada Nacrta konačnog prijedloga VI. Izmjena i dopuna Prostornog plana uređenja Grada Belišća u roku 15 dana od Izvješća s javne rasprave,
- Konačni prijedlog VI. Izmjena i dopuna Prostornog plana uređenja Grada Belišća izraditi će se najkasnije 8 dana od utvrđivanja Nacrta konačnog prijedloga,

#### IZVORI FINANCIRANJA IZRADE PROSTORNOG PLANA

##### Članak 11.

Izvori financiranja za izradu Plana osiguravaju se iz Proračuna Grada Belišća.

#### ODLUKA O DRUGIM PITANJIMA ZNAČAJNIM ZA IZRADU NACRTA PROSTORNOG PLANA

##### Članak 12.

Ovom se Odlukom tijekom izrade faza VI. Izmjena i dopuna Prostornog plana uređenja Grada Belišća ne utvrđuje zabrana izdavanja akata kojima se odobravaju zahvati u prostoru, odnosno građenje.

#### ZAVRŠNE ODREDBE

##### Članak 13.

Provođenje ove Odluke povjerava se Upravnom odjelu za prostorno planiranje i gospodarstvo grada Belišća.

Sukladno članku 86. Zakona o prostornom uređenju ova Odluka dostavlja se:

- Hrvatskom zavodu za prostorni razvoj
- nadležnim tijelima i osobama iz članka 9. Odluke zajedno sa pozivom za dostavu zahtjeva iz članka 90. Zakona o prostornom uređenju.

##### Članak 14.

Ova Odluka će se objaviti u "Službenom glasniku Grada Belišća".

##### Članak 15.

Ova Odluka stupa na snagu danom objavljivanja u "Službenom glasniku Grada Belišća".

#### GRADSKO VIJEĆE GRADA BELIŠĆA

Klasa: 350-01/15-03/02

Urbroj: 2185/02-1-15-1

Belišće, 16. listopada 2015. godine

Predsjednik Gradskog vijeća:  
Tomislav Vukelić, dipl. ing., v.r.

02.12.2015.

SLUŽBENI GLASNIK GRADA BELIŠĆA

Broj 7/15

576.

## Članak 9.

Korisnici subvencija ne smiju imati dug prema Gradu Belišće. Ukoliko takav dug postoji, naplatit će se iz odobrene subvencije, osim subvencije za zakup poslovnih prostora u vlasništvu grada Belišća za čije odobrenje zakupnik u trenutku podnošenja zahtjeva mora imati podmirene dospjele financijske obveze prema proračunu grada Belišća.

## Članak 10.

Subvencije iz ove Odluke provest će nadležni upravni odjel za financije Gradske uprave grada Belišća temeljem zaključka gradonačelnika.

## Članak 11.

Sredstva subvencija prema ovoj Odluci odobrvat će se i isplaćivati do utroška sredstava osiguranih u Proračunu grada Belišća za 2016. godinu.

## Članak 12.

Ova Odluka stupa na snagu osmog dana nakon objavljivanja u "Službenom glasniku grada Belišća", a primjenjuje se od 1. siječnja 2016. godine.

## GRADSKO VIJEĆE GRADA BELIŠĆA

Klasa: 302-01/15-03/01

Urbroj: 2185/02-1-15-34

Belišće, 1. prosinca 2015.godine

Predsjednik Gradskog vijeća:  
Tomislav Vukelić, dipl. ing., v.r.

**200**

Gradsko vijeće grada Belišća na 26. sjednici održanoj dana 1. prosinca 2015. godine, na temelju članaka 86. do 89. Zakona o prostornom uređenju ("NN", br. 153/13) i članka 40. st. 1. toč. 18. Statuta grada Belišća («Službeni glasnik grada Belišća» br. 5/09, 3/13 i 11/14), donijelo je

## ODLUKU

**O IZMJENI I DOPUNI ODLUKE O IZRADI VI. IZMJENA I DOPUNA  
PROSTORNOG PLANA UREĐENJA (PPU) GRADA BELIŠĆA**

## Članak 1.

U Odluci o izradi VI. izmjena i dopuna Prostornog plana uređenja (PPU) grada Belišća ("Službeni glasnik grada Belišća" br. 6/15) u članku 2. stavku 1., iza točke 2., dodaje se nova točka 3. koja glasi:

"3. Korekcija elektroenergetske mreže 35kV naponskog nivoa na području Grada Belišća za potrebe priključka planirane proizvodne energetske građevine na postojeći elektroenergetski sustav HEP-a."

## Članak 2.

U ostalim odredbama Odluka iz članka 1. se ne mijenja.

## Članak 3.

Provođenje ove Odluke povjerava se Upravnom odjelu za prostorno planiranje i gospodarstvo grada Belišća.

## Članak 4.

Sukladno članku 86. Zakona o prostornom uređenju ova Odluka dostavit će se:

- Hrvatskom zavodu za prostorni razvoj,
- nadležnim tijelima i osobama iz članka 9. Odluke o izradi izmjena i dopuna PPU grada Belišća, zajedno s pozivom za dostavu zahtjeva iz članka 90. Zakona o prostornom uređenju.

02.12.2015.

SLUŽBENI GLASNIK GRADA BELIŠĆA

Broj 7/15

577.

## Članak 5.

Ova Odluka objavit će se u "Službenom glasniku grada Belišća", a na snagu stupa danom objavljivanja.

## GRADSKO VIJEĆE GRADA BELIŠĆA

Klasa: 350-01/15-03/02  
Ur.broj: 2185/02-1-15-7  
Belišće, 1. prosinca 2015. godine

Predsjednik Gradskog vijeća:  
Tomislav Vukelić, dipl.ing.,v.r.

**201**

Gradsko vijeće Grada Belišća na 26. sjednici održanoj dana 1. prosinca 2015. godine temeljem članka 86. do 89. Zakona o prostornom uređenju ("NN", br. 153/13) i članka 40. st. 1. toč. 18 Statuta Grada Belišća ("Službeni glasnik grada Belišća" br. 5/09, 3/13 i 11/14), donijelo je

**ODLUKU  
O IZMJENI I DOPUNI ODLUKE O IZRADI IV. IZMJENA I DOPUNA  
URBANISTIČKOG PLANA UREĐENJA GRADA BELIŠĆA**

## Članak 1.

U Odluci o izradi IV. izmjena i dopuna Urbanističkog plana uređenja grada (UPUG) Belišća ("Službeni glasnik grada Belišća" br. 6/15) u članku 2. stavku 1., iza točke 6., dodaju se nova točka 7. koja glasi:

" 7. Korekcija elektroenergetske mreže 35kV naponskog nivoa na području Grada Belišća za potrebe priključka planirane proizvodne energetske građevine na postojeći elektroenergetski sustav HEP-a."

## Članak 2.

U ostalim odredbama Odluka iz članka 1. se ne mijenja.

## Članak 3.

Provođenje ove Odluke povjerava se Upravnom odjelu za prostorno planiranje i gospodarstvo grada Belišća.

## Članak 4.

Sukladno članku 86. Zakona o prostornom uređenju ova Odluka dostavit će se:

- Hrvatskom zavodu za prostorni razvoj,
- nadležnim tijelima i osobama iz članka 9. Odluke o izradi izmjena i dopuna UPU grada Belišća, zajedno s pozivom za dostavu zahtjeva iz članka 90. Zakona o prostornom uređenju.

## Članak 5.

Ova Odluka objavit će se u "Službenom glasniku grada Belišća", a na snagu stupa danom objavljivanja.

## GRADSKO VIJEĆE GRADA BELIŠĆA

Klasa: 350-01/15-03/01  
Ur.broj: 2185/02-1-15-8  
Belišće, 1. prosinca 2015. godine

Predsjednik Gradskog vijeća:  
Tomislav Vukelić, dipl. ing., v.r.

13.04.2016.

SLUŽBENI GLASNIK GRADA BELIŠĆA

Broj 2/16

78.

## Članak 2.

Ovaj Program primjenjuje se od 1. siječnja 2016. god. i ima se objaviti u "Službenom glasniku grada Belišća".

## GRADSKO VIJEĆE GRADA BELIŠĆA

Klasa: 550-01/16-02/01  
Urbroj: 2185/02-2-16-33  
Belišće, 12. travnja 2016.

Predsjednik Gradskog vijeća  
Tomislav Vukelić, dipl.ing., v.r.

## 38

Gradsko vijeće Grada Belišća na 29. sjednici održanoj dana 12. travnja 2016. godine, temeljem članka 86. do 89. Zakona o prostornom uređenju ("NN", br. 153/13) i članka 40. stavak 1. točke 18. Statuta Grada Belišća ("Službeni glasnik Grada Belišća" br. 5/09, 3/13, 11/14, 7/15 i 1/16), donijelo je

**ODLUKU O 2. IZMJENI I DOPUNI  
O D L U K E O IZRADI VI. IZMJENA I DOPUNA  
PROSTORNOG PLANA UREĐENJA GRADA BELIŠĆA**

## Članak 1.

U Odluci o izradi VI. Izmjena i dopuna Prostornog plana uređenja Grada Belišća ("Službeni glasnik Grada Belišća" br. 6/15 i 7/15) u članku 2. u stavku 1., iza točke 3. dodaje se nova točka 4. koja glasi:

"4. Korekcija sustava odvodnje na prostoru Grada Belišća."

## Članak 2.

U ostalim odredbama Odluka iz članka 1. se ne mijenja.

## Članak 3.

Provođenje ove Odluke povjerava se Upravnom odjelu za prostorno planiranje i gospodarstvo grada Belišća.

## Članak 4.

Sukladno članku 86. Zakona o prostornom uređenju ova Odluka dostavlja se:

- Hrvatskom zavodu za prostorni razvoj
- nadležnim tijelima i osobama iz članka 9. Odluke zajedno sa pozivom za dostavu zahtjeva iz članka 90. Zakona o prostornom uređenju.

## Članak 5.

Ova Odluka objavit će se u "Službenom glasniku Grada Belišća", a na snagu stupa danom objave.

## GRADSKO VIJEĆE GRADA BELIŠĆA

Klasa: 350-01/15-03/02  
Urbroj: 2185/02-1-16-26  
Belišće, 12. travnja 2016. godine

Predsjednik Gradskog vijeća:  
Tomislav Vukelić, dipl. Ing., v.r.



MGIPU

Stranica 1 od 1

### Osječko-baranjska županija

- 25.07.2016. - Izrada II. Izmjena i dopuna Prostornog plana uređenja Općine Magadenovac
- 22.07.2016. - Izrada Urbanističkog plana uređenja „2“ u Đakovu
- 08.07.2016. - Izrada IV. Izmjena i dopuna Prostornog plana uređenja Općine Feričanci
- 24.05.2016. - Izrada IV. Izmjena i dopuna Urbanističkog plana uređenja Grada Belišća
- 24.05.2016. - Izrada VI. Izmjena i dopuna Prostornog plana uređenja Grada Belišća
- 26.02.2016. - Izrada Izmjena i dopuna Generalnog urbanističkog plana Grada Osijeka
- 12.04.2016. - Izrada III. Izmjena i dopuna Prostornog plana uređenja Općine Semeljci
- 23.02.2016. - Stavljanje izvan snage Detaljnog plana uređenja rekreacijskog centra uz Kupsku ulicu, Grad Osijek
- 19.02.2016. - Izrada Izmjena i dopuna Urbanističkog plana uređenja središta Osijeka
- 29.12.2015. - Izrada Izmjena i dopuna Prostornog plana uređenja Općine Levanjska Varoš
- 21.10.2015. - Izrada IV. Izmjena i dopuna Prostornog plana uređenja Općine Bizovac
- 07.10.2015. - Izrada II. Izmjena i dopuna Urbanističkog plana uređenja industrijske zone Donji Miholjac
- 16.07.2015. - Izmjena odluke o Izradi Izmjena i dopuna 2. Prostornog plana uređenja Općine Jagodnjak
- 08.04.2015. - Izrada Izmjena i dopuna 2. Prostornog plana uređenja Općine Jagodnjak
- 17.07.2014. - Izradi I. Izmjena i dopuna Urbanističkog plana uređenja dijela Ulice Marka Oreškovića u Bistrincima - Belišće
- 14.05.2014. - Izrada Odluke o izradi Urbanističkog plana uređenja 'Gospodarske zone Čepin'

<http://www.mgipu.hr/print2.aspx?id=20204>

30.8.2016.



REPUBLIKA HRVATSKA  
OSJEČKO-BARANJSKA ŽUPANIJA  
OSIJEK  
UPRAVNI ODJEL ZA  
PROSTORNO PLANIRANJE,  
ZAŠTITU OKOLIŠA I PRIRODE  
Ribarska 1/II, Osijek

KLASA: 351-01/15-02/98  
URBROJ: 2158/1-01-14/04-15-2  
Osijek: 11. prosinca 2015. godine

OSJEČKO-BARANJSKA ŽUPANIJA  
GRAD BELIŠĆE

Prmijeno: 18. 12. 2015.		
Klasifikacijska oznaka	Org. jedinica	
350-01/15-03/02		
Uredbeni broj	Pri	Vnj
2185/02-3-15-8		

GRAD BELIŠĆE  
Upravni odjel za prostorno  
planiranje i gospodarstvo  
Kralja Tomislava 206  
31551 Belišće

**PREDMET: VI. Izmjene i dopune Prostornog plana uređenja (PPU) grada Belišća,**  
- mišljenje o potrebi provedbe postupka ocjene o potrebi strateške procjene, daje se

Veza vaš dopis: KLASA: 350-01/15-03/02, URBROJ: 2185/02-3-15-4 od 6. studenoga 2015. godine, zaprimljen 9. prosinca 2015. godine

Upravni odjel za prostorno planiranje, zaštitu okoliša i prirode Osječko-baranjske županije, povodom zahtjeva Grada Belišća, temeljem članka 66. stavak 1. Zakona o zaštiti okoliša ("Narodne novine" broj 80/13. i 78/15.), daje:

#### MIŠLJENJE

da je za VI. Izmjene i dopune Prostornog plana uređenja (PPU) grada Belišća **potrebno** provesti postupak ocjene o potrebi provedbe strateške procjene utjecaja na okoliš, uz sljedeće obrazloženje:

Člankom 64. Zakona o zaštiti okoliša je propisano da se za strategije, planove i programe kojima se određuje uporaba malih površina na lokalnoj razini te za manje izmjene i dopune strategija, planova i programa iz članka 63. tog Zakona, kao i za strategije, planove i programe koji daju okvir za zahvate koji podliježu procjeni utjecaja na okoliš, obvezno provodi postupak u kojem se odlučuje o potrebi provedbe strateške procjene, odnosno postupak ocjene. U okviru postupaka ocjene, uz mišljenja tijela i/ili osoba određenih posebnim propisima, obvezno je pribavljanje mišljenja Uprave za zaštitu prirode Ministarstva zaštite okoliša i prirode o prethodnoj ocjeni prihvatljivosti za ekološku mrežu.

S poštovanjem,



Pročelnica  
Dipl.ing.arh. Danijela Lovoković



REPUBLIKA HRVATSKA  
OSJEČKO-BARANJSKA ŽUPANIJA  
OSIJEK  
UPRAVNI ODJEL ZA  
PROSTORNO PLANIRANJE,  
ZAŠTITU OKOLIŠA I PRIRODE  
Ribarska 1/II, Osijek

KLASA: 351-01/16-02/28  
URBROJ: 2158/1-01-14/05-16-3  
Osijek: 24. lipnja 2016. godine

OSJEČKO-BARANJSKA ŽUPANIJA  
GRAD BELIŠĆE

Datum: 28. 6. 2016.	
Opć. broj:	Opć. broj:
Opć. broj:	Opć. broj:
Opć. broj:	Opć. broj:

GRAD BELIŠĆE  
Gradonačelnik  
Vijenac dr. F. Tuđmana 1  
31551 Belišće

**PREDMET:** Ocjena o potrebi strateške procjene utjecaja na okoliš VI. Izmjena i dopuna Prostornog plana uređenja grada Belišća,  
- mišljenje o potrebi provedbe strateške procjene, dostavlja se

Veza vaš dopis: KLASA: 350-01/16-03/01, URBROJ: 2158/02-1-16-10 od 10. svibnja 2016. godine, zaprimljen 11. svibnja 2016. godine


Upravni odjel za prostorno planiranje, zaštitu okoliša i prirode Osječko-baranjske županije, povodom zahtjeva Grada Belišća, temeljem članka 21. stavak 7. Uredbe o strateškoj procjeni utjecaja plana i programa na okoliš ("Narodne novine" broj 64/08. u daljnjem tekstu: Uredba) uz uvažavanje kriterija određenih u Prilogu II. Uredbe, daje:

#### MIŠLJENJE

da za VI. Izmjene i dopune Prostornog plana uređenja Grada Belišća **nije potrebno** provesti postupak strateške procjene utjecaja na okoliš budući da će planirane VI. Izmjene i dopune Prostornog plana uređenja Grada Belišća, sukladno Zakonu o prostornom uređenju („Narodne novine“ broj 153/13.), morati biti usklađene s Prostornim planom Osječko-baranjske županije za koji je provedena strateška procjena.

Posebno napominjemo da prije donošenja Odluke u postupku ocjene o potrebi strateške procjene utjecaja na okoliš za VI. Izmjene i dopune Prostornog plana uređenja Grada Belišća dostavite ovom Upravnom odjelu na uvid prijedlog Odluke i mišljenja tijela koja su sudjelovala u postupku ocjene.

S poštovanjem,

Pročelnica  
  
mr.sc. Danijela Lovoković, dipl.ing.arh.



REPUBLIKA HRVATSKA  
OSJEČKO-BARANJSKA ŽUPANIJA  
OSIJEK  
UPRAVNI ODJEL ZA  
PROSTORNO PLANIRANJE,  
ZAŠTITU OKOLIŠA I PRIRODE  
Ribarska 1/II, Osijek

OSJEČKO-BARANJSKA ŽUPANIJA  
GRAD BELIŠĆE

Priloga:	29. 2016
Klasifikacijska oznaka:	OSIJEK/16-02/142
Uređbeni broj:	16-02/142-2
Uređbeni broj:	16-02/142-2

KLASA: 351-01/16-02/142  
URBROJ: 2158/1-01-14/04-16-2  
Osijek: 5. rujna 2016. godine

GRAD BELIŠĆE  
Gradonačelnik  
Vijećnik dr. F. Tuđmana 1  
31551 Belišće

**PREDMET: VI. Izmjene i dopune Prostornog plana uređenja Grada Belišća**  
- mišljenje o provedenom postupku ocjene o potrebi strateške procjene, daje se

Veza vaša KLASA: 350-01/16-03/01, URBROJ: 2158/02-1-16-19 od 24. kolovoza 2016. godine

Upravni odjel za prostorno planiranje, zaštitu okoliša i prirode Osječko-baranjske županije, povodom zahtjeva Grada Belišća za davanjem mišljenja o provedenom postupku ocjene o potrebi strateške procjene utjecaja na okoliš za VI. Izmjene i dopune Prostornog plana uređenja Grada Belišća, nakon uvida u dostavljenu dokumentaciju i dokumentaciju iz službene evidencije o postupku ocjene o potrebi strateške procjene utjecaja na okoliš VI. Izmjene i dopune Prostornog plana uređenja Grada Belišća, u skladu s člankom 71. Zakona o zaštiti okoliša („Narodne novine“ broj 80/13. i 78/15.), daje:

#### MIŠLJENJE

da je postupak ocjene o potrebi strateške procjene utjecaja na okoliš za VI. Izmjene i dopune Prostornog plana uređenja Grada Belišća **proveden sukladno Zakonu o zaštiti okoliša i Uredbi o strateškoj procjeni utjecaja plana i programa na okoliš** („Narodne novine“ broj 64/08.) te da je dostavljeni **prijedlog Odluke**, KLASA: 350-01/16-03/01, URBROJ: 2158/02-1-16-, od kolovoza 2016. godine, kojom se utvrđuje da nije potrebno provesti stratešku procjenu utjecaja na okoliš za IV. Izmjena i dopuna Urbanističkog plana uređenja grada Belišća **u skladu s mišljenjima nadležnih tijela** koja su u njemu sudjelovala:

- Mišljenje Ministarstva zaštite okoliša i prirode, Uprave za zaštitu prirode, KLASA: 612-07/16-58/144, URBROJ: 517-07-2-1-1-16-2, od 18. srpnja 2016. godine, kojim se utvrđuje da za VI. Izmjene i dopune Prostornog plana uređenja Grada Belišća nije potrebno provoditi postupak ocjene o potrebi strateške procjene utjecaja na okoliš, kao niti postupak prethodne ocjene prihvatljivosti za ekološku mrežu;
- Mišljenje Osječko-baranjske županije, Upravnog odjela za prostorno planiranje, zaštitu okoliša i prirode, KLASA: 351-01/16-02/28, URBROJ: 2158/1-01-14/05-16-3, od 24. lipnja 2016. godine, kojim se utvrđuje da za IV. Izmjena i dopuna Urbanističkog plana uređenja grada Belišća nije potrebno provesti postupak strateške procjene utjecaja na okoliš;
- Mišljenje Hrvatskih voda, Vodno gospodarski odjel za Dunav i Donju Dravu, KLASA: 350-02/16-01/33, URBROJ: 374-22-4-16-12, od 23. svibnja 2016. godine, da za VI. Izmjene i dopune Prostornog plana uređenja Grada Belišća nije potrebno provesti postupak strateške procjene utjecaja na okoliš;
- Mišljenje Zavoda za javno zdravstvo Osječko-baranjske županije, KLASA: 500-01/16-01/1, URBROJ: 381-16-24, od 16. ožujka 2016. godine, da za VI. Izmjene i dopune Prostornog plana uređenja Grada Belišća nije potrebno provesti postupak strateške procjene utjecaja na okoliš.

Pomoćnica pročelnice  
za zaštitu okoliša i prirode  
*Jasna Gorupić*  
Jasna Gorupić, mag.ing.cheming.



**REPUBLIKA HRVATSKA**  
**MINISTARSTVO ZAŠTITE OKOLIŠA**  
**I PRIRODE**

10000 Zagreb, Radnička cesta 80  
 Tel: 01 / 3717 111 fax: 01 / 4866 100

**KLASA: 612-07/16-58/143**  
**URBROJ: 517-07-2-1-1-16-2**  
 Zagreb, 18. srpnja 2016.

OSJEČKO-BARANJSKA ŽUPANIJA  
 GRAD BELIŠĆE

Primljeno: 27.07.2016	
Klasifikacijska oznaka	Org. jedinica
350-01/16-03/01	03
Uredbeni broj	Pre. Org.
2185/02-1-16-10	

**OSJEČKO-BARANJSKA ŽUPANIJA**  
**Grad Belišće**  
 Upravni odjel za prostorno planiranje  
 i gospodarstvo  
 Vijenac dr. Franje Tuđmana 1  
 HR-31551 BELIŠĆE

**PREDMET: Zahtjev za ocjenu o potrebi strateške procjene utjecaja na okoliš  
 i Prethodna ocjena prihvatljivosti za ekološku mrežu  
 VI. izmjena i dopuna Prostornog plana uređenja Grada Belišća**

- očitovanje, daje se

Veza vaša **KLASA: 351-01/16-03/01**  
**URBROJ: 2185/02-1-16-10**

Ministarstvo zaštite okoliša i prirode, Uprava za zaštitu prirode zaprimilo je vaš zahtjev pod gornjom oznakom kojim ste zatražili provedbu postupka Prethodne ocjene prihvatljivosti za ekološku mrežu VI. Izmjena i dopuna Prostornog plana uređenja Grada Belišća. U zahtjevu su navedeni osnovni podaci o planu i nositelju izrade plana, a uz zahtjev je dostavljena i slijedeća dokumentacija: Odluka o provođenju postupka ocjene o potrebi strateške procjene utjecaja na okoliš VI. izmjena i dopuna Prostornog plana uređenja Grada Belišća (KLASA: 350-01/16-03/01, URBROJ: 2185/02-1-16-8 od 10. svibnja 2016.g.), Odluka o izradi VI. Izmjena i dopuna prostornog plana uređenja Grada Belišća (Službeni glasnik Grada Belišća, Belišće, broj 6/2015), Odluka o izmjeni i dopuni odluke o izradi VI. izmjena i dopuna prostornog plana uređenja Grada Belišće (KLASA: 350-01/15-03/02, URBROJ: 2185/02-1-15-7 od 1. prosinca 2015.g.), Odluka o 2. izmjeni i dopuni Odluke o izradi VI. izmjena i dopuna prostornog plana uređenja Grada Belišće (KLASA: 350-01/15-03/02, URBROJ: 2185/02-1-16-26 od 12. travnja 2016.g.) te Obrazac o ocjeni o potrebi strateške procjene utjecaja strategije, plana ili programa na okoliš.

Uvidom u dokumentaciju koja se čuva u Ministarstvu zaštite okoliša i prirode, Upravi za zaštitu prirode, utvrđeno je da je Ministarstvo povodom zahtjeva Osječko-baranjske županije, Upravnog odjela za prostorno uređenje, graditeljstvo i zaštitu okoliša, provelo postupak Prethodne ocjene prihvatljivosti za ekološku mrežu II. izmjena i dopuna Prostornog plana Osječko-baranjske županije te izdalo mišljenje (KLASA: 612-07/13-61/80, URBROJ: 517-07-2-2-13-3 od 03. srpnja 2013. g.). U postupku Prethodne ocjene nisu se mogli isključiti značajni negativni utjecaji provedbe II. izmjena i dopuna Prostornog plana Osječko-baranjske županije na ekološku mrežu te je temeljem tada važećeg Zakona o zaštiti prirode propisana obveza provedbe Glavne ocjene prihvatljivosti za ekološku mrežu.

1/2

U provedenom postupku strateške procjene utjecaja na okoliš II. izmjena i dopuna Prostornog plana Osječko-baranjske županije bio je proveden postupak Glavne ocjene prihvatljivosti za ekološku mrežu gdje su kao rezultat Glavne ocjene prihvatljivosti za ekološku mrežu II. izmjena i dopuna Prostornog plana Osječko-baranjske županije propisane mjere ublažavanja utjecaja na ekološku mrežu.

Sukladno odredbi Zakonu o prostornom uređenju (Narodne novine, broj 153/2013) plan niže razine treba biti usklađen sa planom više razine te primjenjivo na predmetne VI. izmjena i dopuna Prostornog plana uređenja Grada Belišća potrebno je mjere ublažavanja utjecaja na ekološku mrežu, a koje se odnose na obuhvat predmetnih izmjena i dopuna Plana obvezno primijeniti pri izradi i ugraditi u odredbe VI. izmjena i dopuna Prostornog plana uređenja Grada Belišća te samim tim nije potrebno provoditi postupak prethodne ocjena prihvatljivosti za ekološku mrežu kao i postupak ocjene o potrebi strateške procjene utjecaja na okoliš VI. izmjena i dopuna Prostornog plana uređenja Grada Belišća.



Dostaviti:

- 1. Naslovu
- 2. U spis predmeta

Gradonačelnik grada Belišća, na temelju članka 95. Zakona o prostornom uređenju (NN br. 153/13) i članka 61. st. 4. i st. 5. točke 12. Statuta Grada Belišća ("Službeni glasnik grada Belišća" br. 5/09, 3/13, 11/14, 7/15, 1/16 i 3/16), donosi sljedeći

**ZAKLJUČAK**  
o utvrđivanju Prijedloga VI. Izmjena i dopuna  
Prostornog plana uređenja grada Belišća

Članak 1.

Utvrđuje se Prijedlog VI. ciljanih Izmjena i dopuna Prostornog plana uređenja grada Belišća (u daljnjem tekstu: Prijedlog Plana).

Prijedlog Plana sadrži tekstualni i grafički dio te sažetak za javnost.

Članak 2.

Prijedlog Plana se upućuje u javnu raspravu. Javna rasprava s javnim uvidom trajat će 8 (osam) dana u vremenu **od 30. rujna do 7. listopada 2016. godine**.

Članak 3.

Prijedlog Plana (tekstualni i grafički dio) bit će izložen u maloj vijećnici Gradske uprave svakim radnim danom od 7 do 15 sati.

Članak 4.

Tijekom trajanja javne rasprave bit će organizirano javno izlaganje Prijedloga Plana u velikoj vijećnici Gradske uprave dana **6. listopada 2016. godine, u 10:00 sati**.

Članak 5.

Pisana očitovanja, prijedlozi i primjedbe na Prijedlog Plana mogu se dostaviti u Upravni odjel za prostorno planiranje i gospodarstvo grada Belišća najkasnije do isteka roka javne rasprave, odnosno do 7. listopada 2016. godine.

Članak 6.

Gradonačelnik grada Belišća se obvezuje:

- po donošenju ovog Zaključka, o njegovom sadržaju i trajanju javne rasprave izvijestiti javnost putem sredstava javnog priopćavanja (službeno glasilo, novine, radio, web stranice i sl.). Obavijest o javnoj raspravi mora se objaviti najkasnije osam (8) dana prije početka javne rasprave.
- uputiti posebnu pisanu obavijest o donošenju ovog Zaključka s pozivom na javno izlaganje, tijelima opisanim u članku 97. Zakona.

Članak 7.

Ovaj Zaključak objavit će se u Službenom glasniku grada Belišća.

GRADONAČELNIK

Klasa: 350-01/15-03/02  
Urbroj: 2185/02-1-16-41  
Belišće, 19. rujna 2016. godine

Gradonačelnik  
Dinko Burić, dr. med.



Gradonačelnik grada Belišća, temeljem članka 105. Zakona o prostornom uređenju (NN br. 153/13) te članka 61. st. 4 i 5 točke 12. Statuta Grada Belišća ("Službeni glasnik grada Belišća " br. 5/09, 3/13, 11/14, 7/15, 1/16 i 3/16), donosi sljedeći

**ZAKLJUČAK**  
o utvrđivanju Konačnog prijedloga VI. Izmjena i dopuna  
Prostornog plana uređenja grada (PPUG) Belišća

Članak 1.

Prihvaćaju se Nacrt konačnog prijedloga VI. Izmjena i dopuna Prostornog plana uređenja grada (PPUG) Belišće, Izvješće o javnoj raspravi i utvrđuje se Konačni prijedlog VI. Izmjena i dopuna PPUG Belišća.

Članak 2.

Konačni prijedlog VI. Izmjena i dopuna PPUG Belišća dostavit će se Javnoj ustanovi Zavodu za prostorno uređenje Osječko-baranjske županije radi davanja mišljenja.

Članak 3.

Nakon dobivenog mišljenja iz članka 2. ovog Zaključka, Konačni prijedlog VI. Izmjena i dopuna PPUG Belišća dostavit će se Županu radi davanja suglasnosti.

Članak 4.

Po pribavljenoj suglasnosti od Župana, Konačni prijedlog VI. Izmjena i dopuna PPUG Belišća dostavit će se Gradskom vijeću na usvajanje.

Članak 5.

Upravni odjel za prostorno planiranje i gospodarstvo grada Belišće provest će ovaj Zaključak.

Članak 6.

Ovaj Zaključak stupa na snagu danom donošenja i ima se objaviti u "Službenom glasniku grada Belišća".

GRADONAČELNIK

Klasa: 350-01/15-03/02  
Ur.broj: 2185/02-1-16-58  
Belišće, 4. studenog 2016. godine

Gradonačelnik  
Dinko Barić, dr. med.







JAVNA USTANOVA  
ZAVOD ZA PROSTORNO UREĐENJE  
OSJEČKO-BARANJSKE ŽUPANIJE  
31 000 Osijek, Ribarska 1/11

KLASA: 350-02/16-01/1  
URBROJ: 2158/85-16-6  
U Osijeku, 16. studenog 2016. godine

**GRAD BELIŠĆE**

Kralja Tomislava 206  
31551 Belišće

**PREDMET: VI. Izmjene i dopune Prostornog plana uređenja Grada Belišća  
- mišljenje, daje se**

Veza: KLASA: 350-01/15-03/02;URBROJ: 2185/02-1-16-59 od 04. studenog 2016. godine

Poštovani,

Grad Belišće obratio se ovom Zavodu u svrhu pribavljanja mišljenja na Konačni prijedlog VI. Izmjena i dopuna Prostornog plana uređenja Grada Belišća (u daljnjem tekstu: Plan). U prilogu svog zahtjeva dostavio je primjerak Plana u analognom i digitalnom formatu te nacrt odluke o donošenju.

Uvidom u dostavljeno, temeljem članka 107. Zakona o prostornom uređenju („Narodne novine“ broj 153/13. - u daljnjem tekstu: Zakon) dajemo:

**MIŠLJENJE**

da je Plan izrađen u skladu s Prostornim planom Osječko-baranjske županije ("Županijski glasnik" broj 1/02., 4/10., 3/16., 5/16. i 6/16.-pročišćeni plan).

Napominjemo da ste temeljem članka 113. stavak 3. Zakona u roku od 30 dana od dana stupanja Plana na snagu dužni objaviti pročišćeni tekst odredbi za provedbu kao i grafičkog dijela prostornog plana.

Budući da uz zahtjev za izdavanje mišljenja nije dostavljen nacrt pročišćenog teksta odredbi za provođenje, što je kao uvjet za izdavanje mišljenja traženo u javnoj raspravi, ovo mišljenje se ne odnosi na tekst cjelovitih odredbi za provođenje, niti potvrđuje da su odredbama za provođenje kvalitetno i cjelovito popraćene izmjene opisane u Obrazloženju i prezentirane grafičkim dijelom plana.

Pročišćeni tekst prostornog plana dužni ste u elektroničkom i analognom obliku dostaviti na iste adrese na koje temeljem Zakona dostavljate svaki prostorni plan, kao i primjerak službenog glasnika u kojem je isti objavljen.

S poštovanjem,



Ravnatelj:

Oliver Grigić, dipl.ing.arh.

Na znanje:

☞ Zavod za prostorno planiranje d.d., Vijenac P. Kolarića 5a, 31000 Osijek

**IV. DOKUMENTACIJA**

REPUBLIKA HRVATSKA  
TRGOVAČKI SUD U OSIJEKU

IZVADAK IZ SUDSKOG REGISTRA

---

SUBJEKT UPISA

---

MBS:

030006824

OIB:

78499807369

TVRTKA:

- 1 ZAVOD ZA PROSTORNO PLANIRANJE, dioničko društvo
- 1 English Urban planing institute, share holding company, Osijek, Croatia
- 1 ZPO, d.d.

SJEDIŠTE/ADRESA:

- 1 Osijek (Grad Osijek)  
Vij.P.Kolarića 5/A

PRAVNI OBLIK:

- 1 dioničko društvo

PREDMET POSLOVANJA:

- 1 51.1 - Posredovanje u trgovini (trgovina na veliko uz naknadu ili na ugovornoj osnovi)
- 1 51.7 - Ostala trgovina na veliko
- 1 70.1 - Poslovanje vlastitim nekretninama
- 1 70.2 - Iznajmljivanje vlastitih nekretnina
- 1 70.31 - Agencije za promet nekretninama
- 1 72.3 - Obrada podataka
- 1 72.4 - Izrada baze podataka
- 1 74.13 - Istraživanje tržišta i ispit. javnog mnijenja
- 1 \* - Savjetovanje i poslovi u arhitektonskoj djelatnosti
- 1 \* - Inženjering, projektni menadžment i tehničke djelatnosti
- 1 \* - Izrada elaborata o ekonomskoj vrijednosti poduzeća
- 1 \* - Kopiranje, fotokopiranje, šapirografiranje i sl.usluge
- 1 \* - Izvođenje investicijskih radova u inozemstvu i ustupanje investicijskih radova stranoj osobi u Hrvatskoj, a od toga samo:
- 1 \* - Izrada ekspertiza i studija, invest.programa, prostornih i urban.planova i projekata, idejnih, glavnih i detaljnih projekata i investicijsko-tehn.dokumentacije, licitacijskih elab.(tenderske dokumentacije) i dr.investicijske dokument. za objekte i radove
- 1 \* - Organizacija izgradnje kompletnih objekata (inženjering), izvođački inženjering i savjetodavni (konsulting) inženjering

D004, 2014-07-01 12:26:17

Stranica: 1 od 4

02-07-2014





REPUBLIKA HRVATSKA  
TRGOVAČKI SUD U OSIJEKU

IZVADAK IZ SUDSKOG REGISTRA

SUBJEKT UPISA

PREDMET POSLOVANJA:

- |    |   |   |
|----|---|---|
| 1  | * | - Stručno-tehnički nadzor nad izvođenjem investicijskih radova u inozemstvu i nad izgradnjom investicijskih objekata  |
| 1  | * | - Davanje stručne pomoći odnosno konzultantskih usluga u toku izgradnje i u radovima na izgrađenim objektima  |
| 10 | * | - izrada studija o značajnom utjecaju plana i programa na okoliš  |
| 10 | * | - izrada studija o utjecaju zahvata na okoliš uključujući i izradu studija o prihvatljivosti planiranog zahvata u području prirode i izradu elaborata o zaštiti okoliša koji se odnose na zahvate za koje nije propisana obveza procjene utjecaja na okoliš |
| 10 | * | - izrada programa zaštite okoliša uključujući akcijske planove, izrada izvješća o stanju okoliša  |

NADZORNI ODBOR:

- |   |   |  |
|---|---|--|
| 8 | Sonja Cupec<br>Osijek, Sjenjak 44               | - predsjednik nadzornog odbora           |
| 8 | Stjepan Stakor<br>Osijek, Vj.Gorana Zobundije 6 | - član nadzornog odbora                  |
| 9 | Vlado Sudar<br>Osijek, A.Paradžika 10           | - zamjenik predsjednika nadzornog odbora |

OSOBE OVLAŠTENE ZA ZASTUPANJE:

- |   |  |  |
|---|--|--|
| 8 | Krunoslav Lipić<br>Osijek, Ivana Zajca 2 | - član uprave  |
| 8 |  | - direktor, zastupa društvo pojedinačno i neograničeno |

TEMELJNI KAPITAL:

2 978.000,00 kuna

PRAVNI ODNOSI:

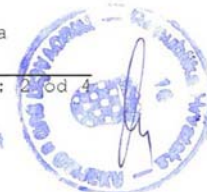
Osnivački akt:

- |   |  |
|---|--|
| 1 | Statut usvojen 03.11.1995. o usklađenju općih akata sa Zakonom o trgovačkim društvima  |
| 2 | Odluka o izmjeni statuta od 26.04.1996. god. o usklađenju temeljnog kapitala sa ZTD  |
| 5 | Odluka Skupštine od 19.11.1999. godine o izmjenama i dopunama Statuta i Odluka Skupštine o izmjeni članova Nadzornog odbora. |

D004, 2014-07-01 12:26:17

Stranica: 2 od 4

02 -07- 2014





REPUBLIKA HRVATSKA  
TRGOVAČKI SUD U OSIJEKU

IZVADAK IZ SUDSKOG REGISTRA

SUBJEKT UPISA

PRAVNI ODNOSI:

Statut:

- 4 Odluka Skupštine od 19.11.1999.godine o izmjeni i dopuni Statuta, kojom se broj članova nadzornog odbora sa 5 članova smanjuje na 3 člana.
- 6 Odlukom Skupštine društva od 25.04.2003.g. brisan podnaslov ispred čl.15., promjenjen čl.18. koji se odnosi na oblik izdavanja dionica i vođenje podataka o pravima vezanim uz dionice, te brisani čl.18.-27. Statuta sa pripadajućim podnaslovima.
- 10 Odluka o izmjenama i dopunama Statuta, donesena na Skupštini Društva 04.10.2010. g., kojom se mijenjaju odredbe čl. 10., a odnose se na predmet poslovanja društva, te se dodaje članak 33. koji se odnosi na mogućnost imenovanja člana Nadzornog odbora

OSTALI PODACI:

- 7 Promjena osobnih podataka zamjenika predsjednika Nadzornog odbora zbog promjene adrese.

FINANCIJSKA IZVJEŠĆA:

Predano	God.	Za razdoblje	Vrsta izvještaja
eu 01.07.13	2012	01.01.12 - 31.12.12	GFI-POD izvještaj

Upise u glavnu knjigu proveli su:

RBU Tt	Datum	Naziv suda
0001 Tt-95/956-2	21.11.1995	Trgovački sud u Osijeku
0002 Tt-96/337-2	06.06.1996	Trgovački sud u Osijeku
0003 Tt-97/872-4	16.09.1997	Trgovački sud u Osijeku
0004 Tt-00/173-2	18.02.2000	Trgovački sud u Osijeku
0005 Tt-00/73-4	18.02.2000	Trgovački sud u Osijeku
0006 Tt-03/605-2	26.05.2003	Trgovački sud u Osijeku
0007 Tt-03/1563-2	22.12.2003	Trgovački sud u Osijeku
0008 Tt-05/1376-7	10.01.2006	Trgovački sud u Osijeku
0009 Tt-07/1829-3	27.12.2007	Trgovački sud u Osijeku
0010 Tt-10/1736-2	19.10.2010	Trgovački sud u Osijeku
eu /	30.06.2009	elektronički upis
eu /	30.06.2010	elektronički upis
eu /	16.06.2011	elektronički upis
eu /	26.06.2012	elektronički upis
eu /	01.07.2013	elektronički upis

D004, 2014-07-01 12:26:17

Stranica: 3 od 4





REPUBLIKA HRVATSKA  
TRGOVAČKI SUD U OSIJEKU

IZVADAK IZ SUDSKOG REGISTRA

SUBJEKT UPISA

---

U Osijeku, 01. srpnja 2014.

Ovlaštena osoba

---

OVAJ IZVADAK VJERAN JE IZVORNIKU  
BROJ UPISNIKA POD KOJIM JE IZVADAK  
ZDAN R3-3038/14 -2

TRGOVAČKI SUD U OSIJEKU

Osijek,

02 -07-2014



UPRAVA SUDSKOG  
REGISTRA

*D. Brajković*



**REPUBLIKA HRVATSKA**

MINISTARSTVO  
PROSTORNOG UREĐENJA,  
GRADITELJSTVA I STANOVANJA  
10000 Zagreb, Ulica grada Vukovara 78  
Tel: 01/61 33 444 fax: 01/61 12 131

ZAVOD ZA PROSTORNO PLANIRANJE, d. d.  
O S I J E K

PRIMLJENO: 20. 09. 95.			
Org. jed.	Broj	Prihuc	Ujedinost
	438		

**Uprava za prostorno uređenje**

Klasa : 350-02/95-01/90  
Urbroj: 531-02/1-1-95-2  
Zagreb, 15. rujna 1995.

**“ZAVOD ZA PROSTORNO PLANIRANJE” d.d.**  
Vijenac Paje Kolarića 5a  
O S I J E K

**Predmet: Suglasnost za upis u sudski registar**  
- dostavlja se

Na temelju odredbe članka 8. stavak 3. Zakona o prostornom uređenju (“Narodne novine”, br. 30/94) i odredbe članka 2. točka 1. Pravilnika o izdavanju suglasnosti za upis u sudski registar pravnih osoba koje obavljaju stručne poslove prostornog uređenja (“Narodne novine”, br. 93/94), Ministarstvo prostornog uređenja, graditeljstva i stanovanja daje

**S U G L A S N O S T**

**ZA UPIS U SUDSKI REGISTAR**

pravne osobe : **“ZAVOD ZA PROSTORNO PLANIRANJE” d.d.**

adresa : **OSIJEK, Vijenac Paje Kolarića 5a**

da obavlja stručne poslove prostornog uređenja u svezi s izradom:

- dokumenta prostornog uređenja i stručnih podloga za izdavanje lokacijskih dozvola





**REPUBLIKA HRVATSKA**  
MINISTARSTVO ZAŠTITE OKOLIŠA,  
PROSTORNOG UREĐENJA I  
GRADITELJSTVA

10000 Zagreb, Ulica Republike Austrije 20  
Tel: 01/37 82-444 Fax: 01/37 72-822

**Uprava za prostorno uređenje**

Klasa : UP/I-350-02/07-07/46

Urbr.: 531-06-07-3

Zagreb, 30. travnja 2007.

Ministarstvo zaštite okoliša, prostornog uređenja i graditeljstva, povodom zahtjeva tvrtke: ZAVOD ZA PROSTORNO PLANIRANJE d.d. iz Osijeka, Vijenac Paje Kolarića 5a, zastupan po direktoru: Krunoslav Lipić, dipl.ing.arh., za izdavanje suglasnosti za obavljanje stručnih poslova prostornog uređenja, na temelju odredbe članka 8.a stavka 1. Zakona o prostornom uređenju ("Narodne novine", br. 30/94, 68/98, 61/00, 32/02 i 100/04), donosi

**RJEŠENJE**

**I. ZAVOD ZA PROSTORNO PLANIRANJE d.d. - u iz Osijeka, Vijenac Paje Kolarića 5a, daje se suglasnost za obavljanje svih stručnih poslova prostornog uređenja: izrade svih prostornih planova i stručnih podloga za izdavanje lokacijskih dozvola.**

II. Pravna osoba iz točke I. izreke ovoga rješenja dužna je Ministarstvu zaštite okoliša, prostornog uređenja i graditeljstva dostaviti obavijest i dokumentaciju o naknadnoj promjeni uvjeta značajnih za davanje ove suglasnosti najkasnije u roku od 30 dana od dana nastanka promjene.

III. Suglasnost iz točke I. izreke ovoga rješenja oduzet će se ako pravna osoba prestane ispunjavati uvjete propisane za davanje suglasnosti ili ako stručne poslove prostornog uređenja obavlja protivno propisima koji uređuju prostorno uređenje.

**Obrazloženje**

ZAVOD ZA PROSTORNO PLANIRANJE d.d. iz Osijeka, Vijenac Paje Kolarića 5a, podnio je ovom Ministarstvu zahtjev za davanje suglasnosti za obavljanje svih stručnih poslova prostornog uređenja: izrade svih prostornih planova i stručnih podloga za izdavanje lokacijskih dozvola.



Uz zahtjev je priložio sve dokaze propisane člankom 3. Pravilnika o davanju i oduzimanju suglasnosti za obavljanje stručnih poslova prostornog uređenja ("Narodne novine", br. 21/06 i br.53/06) i to za slijedeće zaposlenike:

- Zvonimir Tucaković, dipl.ing.arh., ovlaštenu arhitekt, br.ovl. 1161,
- Krunoslav Lipić, dipl.ing.arh., ovlaštenu arhitekt, br.ovl. 1160,
- Sandra Horvat, dipl.ing.arh., ovlaštenu arhitekt, br.ovl. 3036,
- Vanesa Bolf, dipl.ing.arh.,
- Vlado Sudar, dipl.ing.grad.,
- Ivica Bugarić, dipl.ing.grad.,
- Mirko Strahinić, dipl.ing.stroj.,

Uvidom u navedenu dokumentaciju utvrđeno je da podnositelj zahtjeva ispunjava sve uvjete za izdavanje zatražene suglasnosti, propisane odredbama članka 2. stavka 1. navedenog Pravilnika.

Slijedom izloženog, a na temelju odredbe članka 202. stavak 1. Zakona o općem upravnom postupku preuzetog Zakonom o preuzimanju Zakona o općem upravnom postupku u Republici Hrvatskoj ("Narodne novine", br. 53/91 i 103/96 - Presuda Ustavnog suda), riješeno je kao u točki I. izreke ovoga rješenja.

U točki II. izreke ovoga rješenja odlučeno je u skladu s člankom 7. stavkom 3. Pravilnika o davanju i oduzimanju suglasnosti za obavljanje stručnih poslova prostornog uređenja.

Upozorenje iz točke III. izreke ovoga rješenja u skladu je s člankom 8.a Zakona o prostornom uređenju.

Upravna pristojba u državnim biljezima u iznosu od 70 kn po TAR. br. 1. i 2. Tarife upravnih pristojbi Zakona o upravnim pristojbama ("Narodne novine", br. 8/96 i 110/04) naljepljena je na zahtjevu i poništena je.

#### UPUTA O PRAVNOM LIJEKU:

Ovo rješenje je konačno u upravnom postupku, te se protiv njega ne može izjaviti žalba, ali se može pokrenuti upravni spor pred Upravnim sudom Republike Hrvatske.

Upravni spor pokreće se tužbom koja se podnosi u roku od 30 dana od dana dostave ovog rješenja i predaje se neposredno ili preporučeno poštom Upravnom sudu Republike Hrvatske.



Dostaviti:

1. ZAVOD ZA PROSTORNO PLANIRANJE d.d., Osijek, Vijenac P. Kolarića 5a,
2. Evidencija suglasnosti, ovdje
3. Spis, ovdje



REPUBLIKA HRVATSKA  
HRVATSKA KOMORA ARHITEKATA

Klasa: UP/I-034-02/16-02/195  
Urbroj: 505-04-16-2  
Zagreb, 25. travnja 2016.

Hrvatska komora arhitekata odlučujući o zahtjevu VANESE BOLF, dipl.ing.arh., OIB: 46338042977, iz OSIJEKA, NASELJE A.G.MATOŠA 7, u predmetu upisa u Imenik ovlaštenih arhitekata urbanista na temelju članka 26. Zakona o komori arhitekata i komorama inženjera u graditeljstvu i prostornom uređenju (Narodne novine broj 78/15), i članka 37. Statuta Hrvatske komore arhitekata (Narodne novine broj 140/15), po zahtjevu stranke donosi

## RJEŠENJE

1. U **Imenik ovlaštenih arhitekata urbanista** upisuje se **VANESA BOLF**, dipl.ing.arh., iz OSIJEKA, NASELJE A.G.MATOŠA 7, pod rednim brojem **180**, s danom upisa **25.04.2016.** godine.
2. Upisom u **Imenik ovlaštenih arhitekata urbanista VANESA BOLF**, dipl.ing.arh., stječe pravo na uporabu strukovnog naziva **ovlaštena arhitektica urbanistica** i pravo na obavljanje stručnih poslova temeljem članka 47. Zakona o poslovima i djelatnostima prostornog uređenja i gradnje i članka 48. Statuta Hrvatske komore arhitekata, te pravo na pečat i iskaznicu ovlaštene arhitektice urbanistice.
3. Upisom u Imenik ovlaštenih arhitekata urbanista, VANESI BOLF, dipl.ing.arh., Komora izdaje pečat i iskaznicu ovlaštene arhitektice urbanistice.
4. Upisnina u iznosu od 1.000,00 kn uplaćena je na račun Hrvatske komore arhitekata.
5. Žalba protiv ovog rješenja ne odgađa njegovo izvršenje.

### Obrazloženje

VANESA BOLF, dipl.ing.arh., iz OSIJEKA, NASELJE A.G.MATOŠA 7 podnijela je ovom javnopravnom tijelu zahtjev za upis u Imenik ovlaštenih arhitekata urbanista Hrvatske komore arhitekata dana 11.04.2016. godine.

Hrvatska komora arhitekata provela je postupak razmatranja dostavljenog potpunog zahtjeva imenovane sukladno članku 64. st. 2. Zakona o komori arhitekata i komorama inženjera u graditeljstvu i prostornom uređenju i čl. 4. Pravilnika o upisima u imenike, upisnike i evidencije Hrvatske komore arhitekata te je utvrđeno da je VANESA BOLF:

- upisana u Imenik ovlaštenih arhitekata – stručni smjer ovlašteni arhitekt temeljem rješenja Klasa: UP/I-350-07/07-01/3325, Urbroj: 314-01-07-1, od 11.10.2007. godine,
- da je položila stručni ispit dana 20.06.2001. godine,
- da je završila odgovarajući studij i stekla akademski naziv diplomirani inženjer arhitekture,
- da je stekla odgovarajuće stručno iskustvo,
- da ima prebivalište na teritoriju Republike Hrvatske,
- da protiv nje nije pokrenuta istraga, odnosno da se ne vodi kazneni postupak zbog kaznenog djela koje se vodi po službenoj dužnosti,
- da je uplatila upisninu sukladno Odluci o visini upisnine i članarine Hrvatske komore arhitekata.

VANESA BOLF, dipl.ing.arh., je prema odredbama Zakona o Hrvatskoj komori arhitekata i inženjera u graditeljstvu bila upisana u Imenik ovlaštenih arhitekata – stručni smjer ovlašteni arhitekt i po toj osnovi obavljala poslove ovlaštenog arhitekta.

Prema odredbi čl. 64. st. 2. Zakona o komori arhitekata i komorama inženjera u graditeljstvu i prostornom uređenju imenovana je temeljem stečenih prava upisana u Imenik ovlaštenih arhitekata urbanista.

Temeljem ovako utvrđenog činjeničnog stanja ispunjeni su uvjeti propisani u čl. 27. Zakona o komori arhitekata i komorama inženjera u graditeljstvu i prostornom uređenju i članku 6. Pravilnika o upisima u imenike, upisnike i evidencije Hrvatske komore arhitekata.

VANESA BOLF, dipl.ing.arh., upisom u Imenik ovlaštenih arhitekata urbanista Hrvatske komore arhitekata od dana 25.04.2016. godine stječe pravo na uporabu strukovnog naziva ovlaštena arhitektica urbanistica, pravo na pečat i iskaznicu, te sva prava i obveze sukladno Zakonu o komori arhitekata i komorama inženjera u graditeljstvu i prostornom uređenju, Zakonu o poslovima i djelatnostima prostornog uređenja i gradnje i Statutu Hrvatske komore arhitekata.

Slijedom ovako utvrđenog činjeničnog stanja zahtjevu je valjalo udovoljiti, te primjenom odredbi Zakona o komori arhitekata i komorama inženjera u graditeljstvu i prostornom uređenju, Zakona o poslovima i djelatnostima prostornog uređenja i Statuta Hrvatske komore arhitekata i gradnje riješiti kao u izreci.

#### **Uputa o pravnom lijeku:**

Protiv ovog rješenja može se izjaviti žalba Ministarstvu graditeljstva i prostornoga uređenja, u roku od 15 dana od dostave ovog rješenja.

Upravna pristojba po tarifnom broju 1. i 2. Tarife upravnih pristojbi Zakona o upravnim pristojbama (NN br. 8/96, 77/96, 131/97, 68/98, 66/99, 145/99, 30/00, 116/00, 163/03, 17/04, 110/04, 141/04, 150/05, 153/05, 129/06, 117/07, 25/08, 60/08, 20/10, 69/10, 126/11, 112/12, 19/13, 80/13, 40/14, 69/14, 87/14 i 94/14 ) naplaćena je i poništena na podnesku.

Predsjednica Hrvatske komore arhitekata  
Željka Jurković, dipl.ing.arh.

*Žurkovic*



Dostaviti:

1. VANESA BOLF, OSIJEK, NASELJE A.G.MATOŠA 7
2. U Zbirku isprava Komore

## ZAVOD ZA PROSTORNO PLANIRANJE d.d. OSIJEK

Na temelju Članka 82. stavka 1. Zakona o prostornom uređenju (NN br. 153/13),  
direktor Zavoda donosi

### RJEŠENJE

#### O IMENOVANJU ODGOVORNOG VODITELJA NACRTA PRIJEDLOGA DOKUMENATA PROSTORNOG UREĐENJA

I

Imenuje se Vanesa Bolf, dipl.ing.arh. za Odgovornog voditelja Nacrta prijedloga  
VI. Izmjena i dopuna Prostornog plana uređenja Grada Belišća.

II

Ovo Rješenje stupa na snagu danom donošenja.

Osijek, 24.11. 2015.

**ZAVOD ZA PROSTORNO PLANIRANJE**  
d. d.  
**O S I J E K**  
Vijećac Paje Kolarića 5a

Direktor:  
Krunoslav Lipić, dipl.ing.arh.

